

行政院原住民族委員會文化園區管理局  
台灣原住民族傳統聚落(含古道)委託研究報告建置計畫

# 合歡越嶺古道與聚落研究報告書



錐麓古道是合歡越最驚悚的路段，重修後路況不錯，深具再利用的潛力。

作者：陳永龍、鄭安晞  
出版年月：2011年12月

行政院原住民族委員會文化園區管理局  
台灣原住民族傳統聚落(含古道)委託研究報告建置計畫

# 合歡越嶺古道與聚落研究報告書

## 【目錄】

局長序

出版序

計畫摘要表

古道區位圖

壹、研究背景與價值

貳、研究調查方法

參、古道歷史沿革

肆、古道鄰近聚落與史蹟

伍、古道近況與研究調查發現

陸、古道再利用與保存建議

柒、結語

捌、附錄

## 局長序

原住民聚落、古道、耆老智慧和歲時祭儀等等有形與無形文化財，都是台灣原住民族珍貴的歷史資產；行政院原住民族委員會原住民族文化園區管理局自民國九十六年起，即配合國科會「數位典藏與數位學習國家型科技計畫」之「拓展台灣數位典藏計畫」的方向，針對台灣原住民族歲時祭儀、聚落古道及耆老口述訪談等文化資產等內容，進行數位典藏之委託調查研究建置計畫。

本書是《99年度台灣原住民族歲時祭儀及聚落古道（含耆老口述歷史）委託研究報告建置計畫案》第一分項計畫「台灣原住民族傳統聚落（含古道）委託研究報告建置計畫」的出版品，即七條古道（關門越嶺古道、哈盆越嶺古道、合歡越嶺古道、水沙連古道、卑亞南古道、北坑溪古道及巴福古道）中的《關門越嶺古道調查研究報告書》。

一百多年來，台灣原住民族各部落歷經不同朝代政治的政權統治，從清朝、日本到中華民國，尤其自日治時期起在「理蕃」政策中的集團移住、移風易俗等等計畫，開始讓許多部落面臨集團移住和生活變遷的文化滄桑。因此，今日的原住民族社會在國家經濟成長與社會發展的同時，也伴隨著語言、傳統知識、技藝和文化的迅速流失。

而原住民聚落、古道作為一種「有形文化財」的空間形式和歷史資源，不僅和聯合國保護世界遺產的精神相符，更是映照台灣原住民社會變遷的文化資產，實有必要透過嚴謹的學術調查研究之數位典藏資料建置，讓古道聚落的研究歷程與產出成果，思考如何連結未來原住民部落發展的需求，去建構研究調查資料數位典藏加值應用的可能性。

儘管在有限時間內要進行那麼多條古道聚落的調查研究，是一件很辛苦的工作；但為了確保數位典藏各項調查研究資料的信度，本局除嚴選計畫執行團隊外，更透過三位學者專家和兩位局內的專業人員共五位審查委員，既對總計畫執行的期中和期末進行專案審查，更針對各分項計畫的內容和研究報告書進行嚴格的審查，經過多次增修歷程，在研究報告書通過審查後，才有數位典藏資料庫建置的公開成果和本研究報告書的出版。

在此，本人除感謝計畫主持人及受託單位配合本局各項要求外，更要感謝五位審查委員嚴謹苛求的態度，以確保調查研究成果的品質。也希望這些研究報告書的出版，可以提供作為未來原住民聚落與古道再利用與數位加值應用的素材，讓更多人能正視原住民聚落與古道的文化資產，珍惜它、保護它、利用它，讓更多古道聚落重新活出新生命！

台灣原住民族文化園區管理局局長（簽名）

中華民國一〇〇年十一月二十五日

## 出版序

進入部落的那扇門，古道和聚落是關鍵的鑰匙；如果我能解開古道聚落的空間奧秘，我一定能了解原住民部落和社會變遷的歷史。

路是人走出來的！有路必有其功能，或基於生計經濟的需要，或緣於政治與社會需求，一條道路總聯繫著兩個地方的物質流動和社會關係的交往與交流。對台灣原住民族而言，古代道路作為一種「文化路徑」的歷史存照，往往是聯繫兩個聚落甚至兩個族群互動的交通媒介，因此也是了解原住民歷史文化的「有形文化財」之重要文化資產。

本書是「台灣原住民族傳統聚落(含古道)委託研究報告建置計畫」的出版品；該委託研究共包含七條古道(關門越嶺古道、哈盆越嶺古道、合歡越嶺古道、水沙連古道、卑亞南古道、北坑溪古道及巴福古道)的調查研究之數位資料建置，以及七條古道聚落研究報告書的出版。

然而，古道與聚落調查是難度很高的跨領域研究範疇。一方面，既要蒐集相關歷史文獻和老地圖等，以判斷古道可能的路線、了解古道起迄部落與周邊聚落概況；另一方面，還必須透過實地調查記錄，才能確認古道的路線和相關聚落位置。因此，若要深入並細緻探究古道及周邊聚落的歷史變遷，往往一條古道就得花上好幾年的時間。但我們被賦予的任務，是在不到一年的時間內得要完成七條古道聚落的調查研究、建置數位資料庫與研究出版。

我們除了蒐集、比對相關歷史資料和地圖資料外，更得組織具有山野活動和叢林穿越能力的調查研究團隊，避開惡劣天氣，密集地在山區進行古道聚落的實地調查訪問，以獲取第一手的資料，才能把現場調查記錄和研究成果資料，建置數位資料庫並出版研究報告書。所幸，在調查研究團隊的努力下，各項任務都已達成預定目標。

而在研究出版上，我們既得忠於各項調查研究的材料，有幾分證據說幾分話；但又得顧及易讀性，把過度艱澀冷僻的學術專業語彙轉化為通俗的詞語，才不致於使出版品淪為只有特殊領域學者專家看得懂，而難以被原住民部落作為歷史資源再利用的參考文本。在兩難的情況下，我們採取折衷方式，一方面把研究報告內文儘量通俗化，另一方面則忠於資料、慎選重要的影像記錄，來做為本研究報告書的重要附錄。

最後，我們除感謝原住民族文化園區對本研究的支持外，更須感謝五位審查委員對這七條古道聚落的研究報告書所給予的嚴苛意見，幫助我們把研究報告書修訂得更好。當然，本書文責與相關著作權等仍由作者自負。也希望這七本套書的研究報告出版，可以讓大家都更重視古道與原住民聚落，共同推動相關的歷史保存與文化資源再利用。

陳永龍

2012/11/24

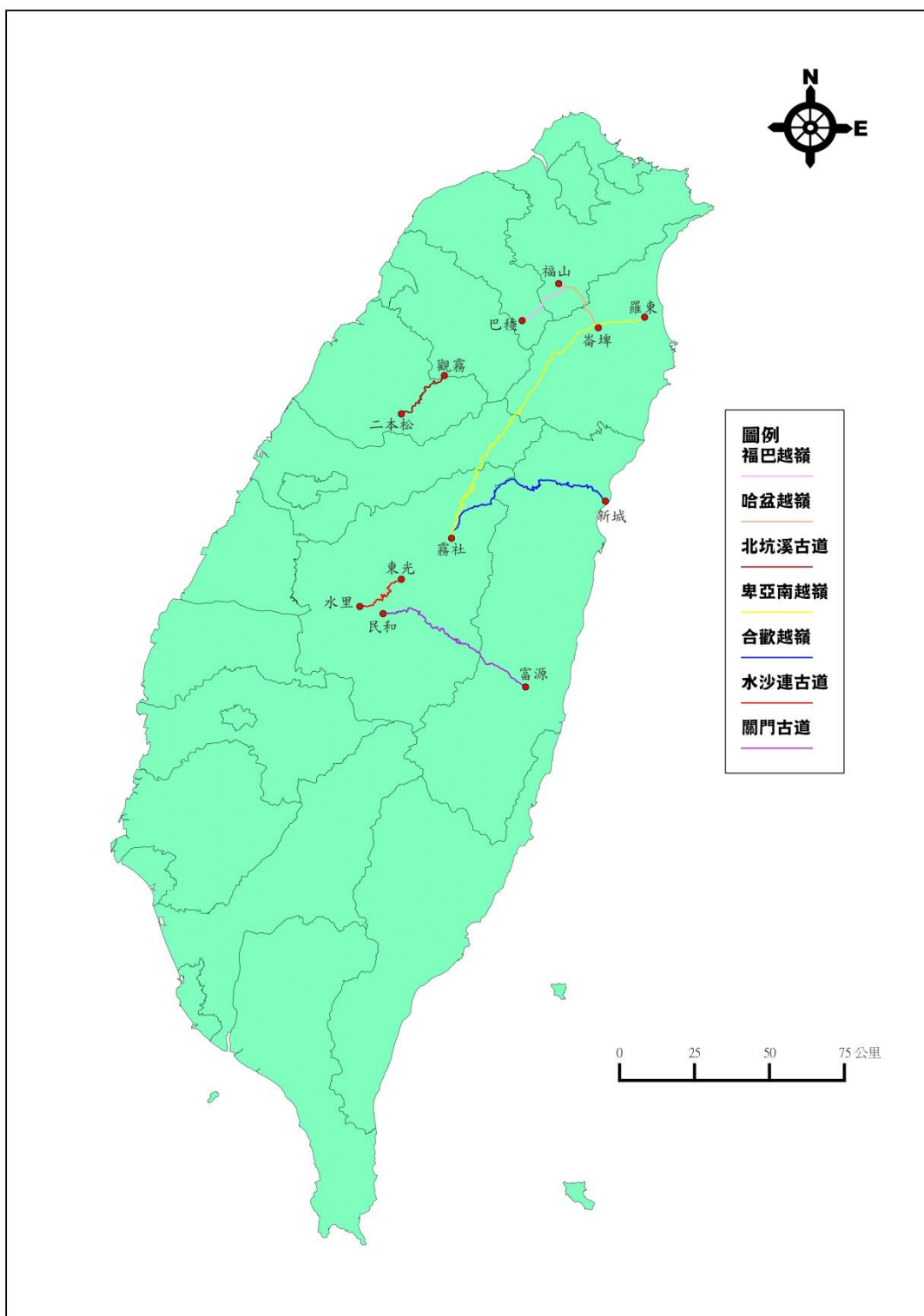
## 計畫摘要表

古道名稱	合歡越嶺古道
古道簡介 (150字以內)	日治時期，合歡越嶺古道前身為日治大正3年(1914)由臺灣總督府總督佐久間佐馬太所主導的「太魯閣討伐戰」，當時曾經修築，後來部分路段變成合歡越嶺古道，昭和8年(1933)6月22日，當年在花蓮街長宮崎花的主持下，「合歡越嶺古道」正式開工，昭和9年(1934)1月底完工，後來變成採金道路，在原住民歷史發展上有重要的轉折地位。戰後被中部橫貫公路主線與霧社支線所取代。
起迄地點 (由西至東、由北至南)	合歡越嶺古道東起ブセガン(今花蓮縣秀林鄉富士村)，南抵霧社。
古道長度(公里)	全長約105公里。
重要歷史背景 (開鑿目的)	原為日治大正3年(1914)「太魯閣討伐戰」所築的軍需道路，後來重新定線與修築，成為日治時期的「理蕃道路」 <sup>1</sup> 。
所經主要族群 (含重要部落)	主要經過太魯閣族的聚落，如サカダン社、巴大幹(バダカン)社、天祥(タビト)、西寶(シバウ)等舊社。
開鑿年代 (含重要修建年代、為何重修的故事)	日治昭和8年(1933)6月22日，當年在花蓮街長宮崎花的主持下，「合歡越嶺道路」正式開工，7月以來，從卡拉寶(カラボオ)開工，當時限於連日大雨與寒氣的影響下，工程頗受影響，開鑿隊員分為3班，警部1位、巡查部長3位、巡查13位、警手20位、阿美族原住民20位與泰雅族原住民55位，共計112人，7月6日第一班卡拉寶為起點完成了670公尺。7月31日，已從6,200尺往上開鑿至第一據點的警官駐在所，在9、10月預計會開鑿到8、9,000尺，不過得要看雨的狀況而定，9月，開鑿至合歡山北峰附近的第二、三據點，天候已經日趨漸冷，原本預計到12月上旬開鑿6里(約24公里)，不過礙於寒冷天候因素，暫時中止開鑿工事。昭和9年(1934)1月初，施工了將近6個月的「合歡越嶺道路」即將完工了，僅剩下一些路段需要補修，同月的

<sup>1</sup> 本報告書作者強烈認為「台灣原住民」是對原住部落社會的原始民族的人民應有的一種跨部落、跨族群共通的最適切泛稱。在殖民政權進入後，這些原住民在歷史上曾被主流社會稱為「番」、「蕃」、「山胞」、「山人」、「土著」、「先住民」等等；本報告書在文中為忠於史料與映照當年時空背景時，會使用當時慣用的詞彙稱謂，並無歧視與不敬之意，特此聲明。

	<p>28日，在塔比多(タビト、今日天祥)，舉行盛大的搜索隊解隊式，花蓮港廳廳長森萬吉、臺北州警務課長瀨野尾等也列席參加。戰後，民國49年(1960)5月，中部橫貫公路全段完工，取代了日治時期的大甲溪警備道路，僅有少部分路段保存下來，包括錐麓段、綠水合流段、古白楊段、關原段等等，不過絕大部分路況不佳。</p>
<p><b>開鑿後對鄰近部落影響</b></p>	<p>合歡越嶺古道開鑿後，是日本人透過武力控制太魯閣族、賽德克族的開始，也被作為太魯閣族集團移住的重要道路，並且把過往的小部落透過集團移住的方式，集中在東部山腳下成為村莊的大部落。</p>
<p><b>古道現況</b></p>	<p>目前古道路段多數無法通行，而且多數路段被中橫所取代，留下的小路段則被棄置不用，太魯閣國家公園目前針對轄內部分整修了「錐麓、巴達崗段」以及「綠水合流段」。</p>
<p><b>調查研究發現</b></p>	<p>本計畫此次發現，太魯閣族人因為自己的族老帶動年輕人調查、記錄自己的文化遺址，以期為了建構「太魯閣族自治區」作為基礎，因此已有族老調查了自己的老部落 160 多處。而本案實地調查部分，除了記錄現存古道路段的地景變遷外，也記錄了鄰近幾個聚落的現況照片。</p>
<p><b>文化景觀與特殊自然地景</b></p>	<ol style="list-style-type: none"> <li>1. 合歡山區高山草原</li> <li>2. 合歡山區高山生態地景</li> <li>3. 太魯閣族舊社遺址</li> <li>4. 太魯閣討伐戰之歷史遺址</li> <li>5. 立霧溪峽谷地形</li> <li>6 太魯閣山區. 變質石灰岩地質景觀</li> </ol>
<p><b>保存與再利用建議</b></p>	<p>目前所有「合歡越嶺古道」，除了部份路段在中橫霧社支線被公路吞噬外，東段還保存著的幾乎都位於太魯閣國家公園境內。自從塔次基里溪流兩岸的太魯閣族被集團移住後，原本山區的舊社目前皆已荒廢，目前僅剩下卡拉堡、希拉罕等舊部落有原住民回去開墾，大同、大禮部落有原住民經常性地居住，其餘都已成為舊社遺址。建議太魯閣族應積極進行恢復傳統領域與調查活動，並與太魯閣國家公園管理處尋求建立共管機制，以原住民族為主體，來保存古道周邊傳統聚落遺址和文化景觀。</p>

# 古道區位圖







# 合歡越嶺古道與聚落研究報告書

## 【內文】

### 壹、研究背景與價值

中橫公路、立霧溪峽谷是台灣知名的觀光勝地，但多數的人都不知道中部橫貫公路興建前的勘查定線，即是以日治時期為了控制太魯閣族原住民所開鑿的「合歡越道路」為基礎，重新考量汽車通行需要才開鑿出來的。

合歡越嶺古道前身原是在日治大正3年(1914)太魯閣討伐戰之前，利用太魯閣族的部落聯絡、遷移道路偵查之路徑，然後擴充為軍需道路（太魯閣討伐戰）；後來又因立霧溪有砂金，變成採金道路，最後又因軍事考量、東部開發、經濟發展的因素，部分路段變成今日的中部橫貫公路。

因此，合歡山越嶺古道在原住民（尤其太魯閣族）歷史發展上，具有相當重要的轉折地位。楊南郡、王素娥受委託調查合歡越嶺古道（1986、1989），結案成〈合歡越嶺古道調查與整修研究報告〉、此後尚有李瑞宗等人繼續調查與研究，大部分的路線都已

經可以在地圖上定線出來，但因中高海拔地形地貌變動，古道保存狀況不算特別好；或者，前人的調查可能有部分路段沒有真正走在古道上。

本調查研究乃在先前這些調查研究的基礎下，再次到相關路段的古道現場踏勘、記錄、實查，一方面重新確認前人早年調查的正確性，以及現況變動是否和早年調查研究記錄有些差異，另一方面也思考古道再利用的可能性，並以這些資料作為調查記錄檔案數位保存的建置資料。

## 貳、研究調查方法

### 一、研究方法

本計畫之調查研究，主要借取了歷史學、人類學、地理學等相關方法，包括歷史文獻分析、現場實查、新舊地圖運用與繪製等等，茲分述如下：

#### （一）歷史文獻分析

本計畫蒐集研究範圍內原住民族群空間分布文獻資料，包括官方檔案、方志與散藏各地的公私藏古文書及地圖、日記、遊記等文獻史料，並整理、分析。此外，透過田野調查，收集原住民族裔口

述資料等。整體分析日治時期殖民統治與高山族群集團移住暨移住前後新、舊社變遷。

## （二）現場實查

實地踏查，是驗證歷史的重要方法，「空間」是一部凝聚著歷史承載的容器；凡存在過的，必留下痕跡，因此必須實查驗證之。為實地踏查工作，考量時間有限因素，我們儘量集中踏查這條古道的現況進行現場記錄，並探索古道對鄰近聚落的影響，以期讓現場的實證作為一種歷史映照，提供更多省思和閱讀的時空。

## （三）新舊地圖運用與繪製

研究者長年從事戶外活動，對於地理學知識與地圖運用堪稱熟練，因此利用不同版次的平面地圖與手繪地圖，去建構原住民空間的歷史。

### 1. 舊地圖運用：

從清代以降至日治時期，對於聚落古道的位置標示，都不甚正確，藉由收集不同版次地圖，瞭解各部落位置、道路興築與其它「理蕃」設施的成立之沿革，也明瞭國家力在山區的掌握情況。

### 2. 新地圖繪製：

運用「歷史地理學」之研究法處理論文中「空間」部分，實地踏勘後，亦利用電腦繪圖予以平面化。

### 3. GIS 系統輔助：

近幾年來，有關地理學與資訊的結合，莫過於 GIS 技術的運用，利用數位化的地圖，配合文字說明，讓二度與三度空間的人文資訊，做新的呈現與運用，而 GIS 系統的運用，可以部分研究成果得以數位化保存與呈現，甚至透過網路傳遞。

## 二、研究調查範疇

本研究調查的路線與區域，主要包括南投縣仁愛鄉霧社以上到花蓮縣秀林鄉富世村、新城鄉，即中部橫貫公路東段、中橫霧社支線等路段為幹線，針對此區段內的「合歡越嶺古道」（被中橫切割成好幾個小段）之歷史遺跡，進行影像與影音記錄之攝錄工作，並拍攝、記錄2位太魯閣族耆老訪談。主要調查研究路段包括：

- 1.富士村—巴達崗；
- 2.巴達崗—天祥；
- 3.天祥—古白楊；
- 4.西寶—碧祿—關原；
- 5.關原—大禹嶺—合歡山—陸軍雪訓中心；
- 6.合歡山—霧社。

## 參、古道歷史沿革

日治大正3年(1914)5月，官方展開了「太魯閣討伐戰」，此次討伐是軍警聯合行動，由臺灣總督佐久間左馬太督師。太魯閣蕃為北蕃中之大族，有97社、1,600餘戶、人口9,000多人、壯丁有3,000多人，全部都攜帶槍械，且多屬精銳，糧食亦有餘裕。該原位民群分布於宜蘭廳轄大濁水之南，至花蓮廳轄內木瓜溪之北，面積約97方里。其所盤據之地，高山深谷相連，奇巖聳峙於雲端，老樹遮天，四面險峻，自然成為天險，且抗拒官命。

明治29年(1896)，太魯閣蕃人曾奇龔分遣隊於新城，殲滅結城少尉以下一小隊，39年(1906)殺害花蓮港支廳警部大山十郎一行及賀田組製腦部員小松海三以下23名。明治40年(1907)，臺灣總督府要求海軍省派遣南靖艦隊，以「浪速」、「秋津洲」之二艦與警察隊100多名及平地蕃(南勢七社)500多名，海陸相呼應，討伐維李社、須比其社及旺卡督散等3社，此舉並不足令其餘各社畏懼，還是很難制御。

因此臺灣總督佐久間左馬太將之納為「五年理蕃計畫」之中，加以膺懲，從討伐一、二年前，即探險太魯閣地形、蕃情調查等。至日治大正3年(1914)，命令蕃務本署、警察等兩本署署員及陸軍

幕僚，致力準備討伐事務，又關於通信、運輸、衛生、財政之經理、糧食之蓄積、搬運工之徵募等，命其各主辦單位努力規劃。也分別養成原住民語通譯，好作為溝通橋樑，並且擴張通信設備，新設花蓮港與北埔間，吉野村與木瓜溪之間，埔里社與眉溪間新設輕便鐵道，也變更數條路線。以及延長巴蘭鞍部到舊哈朋之山腰道路，通過該山脈北方至追分(6里)，從馬黑保到能高山山腰(5里)需要新開鑿道路，其餘也補修或者變更道路與鐵線橋。

此外，也在花蓮港廳的花蓮港、北埔、達莫南，南投廳的巴蘭鞍部、馬黑保、追分等地，修築倉庫。由於需要多名搬運工，分別從保甲中徵募。關於糧食、隘線人員補充與徵集、運輸、衛生等都列為預先計畫。並以警察隊及支援警察隊之陸軍部隊，掃蕩太魯閣蕃全社，扣押其持有槍械彈藥。

據當時官方文獻記載，綜合概述內容大要如下：一、警察隊分為二隊。(一)擢其力方面討伐隊(二)巴督蘭方面討伐隊。二、擢其力方面討伐隊，以現在隘勇線之終點，亦即擢其力監督所為起點，掃蕩盤據於該流域及山脈之各蕃社，並於三角錐山山腳與自合歡山方面東下之陸軍部隊，取得連絡為目的。三、擢其力方面討伐隊，以其三個部隊，掃蕩占據三棧河流域及山脈之蕃社，並與從巴督蘭方面前進之警察部隊取得連絡為目的。四、巴督蘭方

面討伐隊，以督莫南監督所為起點，與從奇萊主山南峰方面前來之軍隊接應，將占居於木瓜河流域及山脈之巴督蘭之蕃社，向南方壓迫，加以掃蕩，並迅速與陸軍部隊取得連絡，再從適當地點進入，與三棧溪方面討伐警察隊取得連絡為目的。五、隊之名稱、編組及指揮系統如左(略)。六、於五月下旬集合，而其日時由總督另行下令。七、集合地點為花蓮港。八、集合完畢後，立刻向擢其力、三棧溪、巴督蘭方面前進，大致與陸軍部隊同時開始行動。九、自集合地點至討伐本部之間之運輸，由有關廳長負責，以平地警察官吏充為監督。十、部隊之編成如下：

區別	總督 專屬	總司 令部	討伐隊 本部	部隊	砲 隊	前線輸 送隊	電話 班	警察救 護班	緊急通 信所	紅十字 救護班	軍隊 配屬	合計
隊數	1	1	2	12	2	3	2	2	5	2	4	36
警視	1	2	2									5
警部	2	2	4	12	2	1						23
警部補	1	2	4	36	2	3	2				4	54
巡查班 長	1	1	4	108	4	4						130
巡查	5	10	30	1080	60	65	10	8	15	8	80	1371
警手	0	5	20	396	30	30	10					491
隘勇		20	60	792	56	60	20					1008
醫員								2		2		4
醫員補								4		4		8
看護人								9		6		15
技工		1					2					3
土木工		1	2				12					15
計	10	44	126	2424	154	165	56	23	15	20	92	3127

由於太魯閣討伐戰動用大量日本軍警兵力，是殖民政權大規

模鎮壓原住民區域的血腥手段。我們可以由巴托蘭新隘線與其警備概況（表1）、內太魯閣隘勇線與其警備概況（表2/表3）看出規模之大。<sup>2</sup>而內太魯閣隘勇線部分路線，後來變成合歡越嶺道路的一部份。

表 1 巴托蘭新隘線與其警備概況表(1914)

編號	監視區	監視分區	修築	廢止	備註
1	コロバイシ高地隘勇監督所	サカヘン第一隘勇監督分遣所	1914		
2		サカヘン第二隘勇監督分遣所	1914		
3		サカヘン第三隘勇監督分遣所	1914		
4		サカヘン第四隘勇監督分遣所	1914		
5		サカヘン第五隘勇監督分遣所	1914		
6		バトラン第一隘勇監督分遣所	1914		
7		バトラン第二隘勇監督分遣所	1914		
8		バトラン第三隘勇監督分遣所	1914		
10		バトラン第四隘勇監督分遣所	1914		
10		バトラン第五隘勇監督分遣所	1914		
11		バトラン第六隘勇監督分遣所	1914		
12		コロバイシ第一隘勇監督分遣所	1914		
13		コロバイシ第二隘勇監督分遣所	1914		
14		コロバイシ第三隘勇監督分遣所	1914		
15		コロバイシ第四隘勇監督分遣所	1914		
16		コロバイシ高地隘勇監督所	1914		
17		コロバイシ第五隘勇監督分遣所	1914		
18		コロバイシ第六隘勇監督分遣所	1914		

<sup>2</sup> 宋建和譯，《日據時期原住行政志稿》（第二卷下卷），頁 373-378；鄭安晞，〈日治時期蕃地隘勇線的推進與變遷(1895~1920)〉（臺北：國立政治大學民族學系，2011），頁 328-331。



19		坂口第一隘勇監督分遣所	1914		
20		坂口第二隘勇監督分遣所	1914		
21		坂口第三隘勇監督分遣所	1914		
22	第二合流隘勇監督所	溪畔第一隘勇監督分遣所	1914		
23		溪畔第二隘勇監督分遣所	1914		
24		溪畔第三隘勇監督分遣所	1914		
25		溪畔第四隘勇監督分遣所	1914		
26		溪畔第五隘勇監督分遣所	1914		
27		合流第一隘勇監督分遣所	1914		
28		合流第二合流隘勇監督所	1914		
29		合流第二隘勇監督分遣所	1914		
30		合流第三隘勇監督分遣所	1914		
31		合流第四隘勇監督分遣所	1914		
32		合流第五隘勇監督分遣所	1914		
33		銅門監督所	銅門第一隘勇監督分遣所	1914	
34	銅門第二隘勇監督分遣所		1914		
35	銅門第三隘勇監督分遣所		1914		
36	銅門第四隘勇監督分遣所		1914		
37	銅門監督所		1914		
38	銅門第五隘勇監督分遣所		1914		
39	銅門第六隘勇監督分遣所		1914		
40	ムキイボ第一隘勇監督分遣所		1914		
41	ムキイボ第二隘勇監督分遣所		1914		
42	ムキイボ第三隘勇監督分遣所		1914		
43	ムキイボ第四隘勇監督分遣所		1914		
44	ムキイボ第五隘勇監督分遣所		1914		
45	ムキイボ第六隘勇監督分遣所		1914		

資料來源：花蓮港廳，《花蓮港廳報》(第45號)，1914/10/30、《花蓮港廳報》(第45號)，1914/10/30。

表2 內太魯閣隘勇線與其警備概況表(一)(1914)

編號	監視區	監視分區	修築	廢止	備註
1	バタガン隘勇監督所	三角錐山第一隘勇監督分遣所	1914		
2		三角錐山第二隘勇監督分遣所	1914		
3		三角錐山第三隘勇監督分遣所	1914		
4		三角錐山第四隘勇監督分遣所	1914		
5		三角錐山第五隘勇監督分遣所	1914		

6		バタガン隘勇監督所	1914		
7		バタガン第一隘勇監督分遣所	1914		
8		バタガン第二隘勇監督分遣所	1914		
10		ブロワン第一隘勇監督分遣所	1914		
10		ブロワン第二隘勇監督分遣所	1914		
11		ブロワン第三隘勇監督分遣所	1914		
12		ブロワン第四隘勇監督分遣所	1914		
13		ブロワン第五隘勇監督分遣所	1914		
14		溪畔第一隘勇監督分遣所	1914		
15		溪畔第二隘勇監督分遣所	1914		
16		溪畔第三隘勇監督分遣所	1914		
17		溪畔第四隘勇監督分遣所	1914		
18		瀧前第一隘勇監督分遣所	1914		
19		瀧前第二隘勇監督分遣所	1914		
20	トモワン隘勇監督所	瀧前第三隘勇監督分遣所	1914		
21		瀧前第四隘勇監督分遣所	1914		
22		トモワン隘勇監督所	1914		
23		トモワン第一隘勇監督分遣所	1914		
24		トモワン第二隘勇監督分遣所	1914		
25		トモワン第三隘勇監督分遣所	1914		
26		トモワン第四隘勇監督分遣所	1914		
27		無名溪第一隘勇監督分遣所	1914		
28		無名溪第二隘勇監督分遣所	1914		
29		無名溪第三隘勇監督分遣所	1914		
30		無名溪第四隘勇監督分遣所	1914		
31		無名溪第五隘勇監督分遣所	1914		
32		無名溪第六隘勇監督分遣所	1914		
33	ロチエン隘勇監督所	ロチエン第一隘勇監督分遣所	1914		
34		ロチエン隘勇監督所	1914		
35		ロチエン第二隘勇監督分遣所	1914		
36		ロチエン第三隘勇監督分遣所	1914		
37		ロチエン第四隘勇監督分遣所	1914		
38		ロチエン第五隘勇監督分遣所	1914		
39		ロチエン第六隘勇監督分遣所	1914		
40	ブセガン隘勇監督所	高地第一隘勇監督分遣所	1914		
41		高地第二隘勇監督分遣所	1914		

42		高地第三隘勇監督分遣所	1914		
43		高地第四隘勇監督分遣所	1914		
44		ブセガン第一隘勇監督分遣所	1914		
45		ブセガン第二隘勇監督分遣所	1914		
46		ブセガン第三隘勇監督分遣所	1914		
47		ブセガン隘勇監督所	1914		
48		ブセガン第四隘勇監督分遣所	1914		
49		アイヨ第一隘勇監督分遣所	1914		
50		アイヨ第二隘勇監督分遣所	1914		
51		アイヨ第三隘勇監督分遣所	1914		
52		アイヨ第四隘勇監督分遣所	1914		
53		スムタッパロ第一隘勇監督分遣所	1914		
54		スムタッパロ第二隘勇監督分遣所	1914		
55		スムタッパロ第三隘勇監督分遣所	1914		
56		スムタッパロ第四隘勇監督分遣所	1914		
57		スムタッパロ第五隘勇監督分遣所	1914		
58		スムタッパロ第六隘勇監督分遣所	1914		
59	三棧高地隘勇監督所	高地第一隘勇監督分遣所	1914		
60		高地第二隘勇監督分遣所	1914		
61		高地第三隘勇監督分遣所	1914		
62		高地隘勇監督分遣所	1914		
63		高地第四隘勇監督分遣所	1914		
64		高地第五隘勇監督分遣所	1914		
65		高地第六隘勇監督分遣所	1914		
66		長坂第一隘勇監督分遣所	1914		
67		長坂第二隘勇監督分遣所	1914		
68		長坂第三隘勇監督分遣所	1914		
69		原中第一隘勇監督分遣所	1914		
70		原中第二隘勇監督分遣所	1914		
71		原中第三隘勇監督分遣所	1914		

資料來源：花蓮港廳，《花蓮港廳報》(第 45 號)，1914/10/30、《花蓮港廳報》  
(第 45 號)，1914/10/30。

表 3 內太魯閣隘勇線與其警備概況表(二)(1914)

編號	監視區	監視分區	修築	廢止	備註
1	セラオカフニ隘勇監督所	カラバウ第一隘勇監督分遣所	1914		
2		カラバウ第二隘勇監督分遣所	1914		
3		カラバウ第三隘勇監督分遣所	1914		
4		カラバウ第四隘勇監督分遣所	1914		
5		セラオカフニ第一隘勇監督分遣所	1914		
6		セラオカフニ第二隘勇監督分遣所	1914		
7		セラオカフニ隘勇監督所	1914		
8		セラオカフニ第三隘勇監督分遣所	1914		
10		セラオカフニ第四隘勇監督分遣所	1914		
10		マハヤン第一隘勇監督分遣所	1914		
11		マハヤン第二隘勇監督分遣所	1914		
12		マハヤン第三隘勇監督分遣所	1914		
13		マハヤン第四隘勇監督分遣所	1914		
14		クバヤン隘勇監督所	バトノフ第一隘勇監督分遣所	1914	
15	バトノフ第二隘勇監督分遣所		1914		
16	バトノフ第三隘勇監督分遣所		1914		
17	クバヤン第一隘勇監督分遣所		1914		
18	クバヤン第二隘勇監督分遣所		1914		
19	クバヤン隘勇監督所		1914		
20	クバヤン第三隘勇監督分遣所		1914		
21	オウワイ第一隘勇監督分遣所		1914		
22	オウワイ第二隘勇監督分遣所		1914		
23	オウワイ第三隘勇監督分遣所		1914		
24	ワヘル第一隘勇監督分遣所		1914		
25	ワヘル第二隘勇監督分遣所		1914		
26	合流第一隘勇監督分遣所		1914		
27	合流第二隘勇監督分遣所		1914		
28	バクスイ第一隘勇監督分遣所	1914			

29		バクスイ第二隘勇監督分遣所	1914		
30		バクスイ第三隘勇監督分遣所	1914		
31		ムキラウシ第一隘勇監督分遣所	1914		
32		ムキラウシ第二隘勇監督分遣所	1914		
33	ラウシ隘勇監督所	瀧下第一隘勇監督分遣所	1914		
34		瀧下第二隘勇監督分遣所	1914		
35		瀧下第三隘勇監督分遣所	1914		
36		ラウシ第一隘勇監督分遣所	1914		
37		ラウシ第二隘勇監督分遣所	1914		
38		ラウシ隘勇監督所	1914		
39		ラウシ第三隘勇監督分遣所	1914		
40		石山第一隘勇監督分遣所	1914		
41		石山第二隘勇監督分遣所	1914		
42		石山第三隘勇監督分遣所	1914		
43		境界第一隘勇監督分遣所	1914		
44		境界第二隘勇監督分遣所	1914		
45		境界第三隘勇監督分遣所	1914		

資料來源：花蓮港廳，《花蓮港廳報》(第45號)，1914/10/30、《花蓮港廳報》(第45號)，1914/10/30。

太魯閣討伐戰結束後，日治昭和8年(1933)6月22日，當年在花蓮街長宮崎花的主持下，「合歡越嶺道路」正式開工。<sup>3</sup>7月以來，從卡拉寶(カラボオ)開工，當時限於連日大雨與寒氣的影響下，工程頗受影響，開鑿隊員分為3班，警部1位、巡查部長3位、巡查13位、警手20位、阿美族原住民20位與泰雅族原住民55位，共計112人，7月6日第一班卡拉寶為起點完成了670公尺。<sup>4</sup>7月31日，已從

<sup>3</sup> 臺灣日日新報社，〈越合歡山道路起工式〉，《臺灣日日新報》(漢文版)，1933.06.24，第4版。

<sup>4</sup> 臺灣日日新報社，〈合歡越道路開鑿 意外に進捗 隊員の困苦も甚し〉，《臺灣日日新報》，1933.07.13，第3版。

6,200尺往上開鑿至第一據點的警官駐在所，在9、10月預計會開鑿到8、9,000尺，不過得要看雨的狀況而定。<sup>5</sup>9月，開鑿至合歡山北峰附近的第二、三據點，天候已經日趨漸冷，<sup>6</sup>原本預計到12月上旬開鑿6里(約24公里)，礙於寒冷天候因素，暫時中止開鑿工事。<sup>7</sup>

昭和9年(1934)1月初，施工了將近6個月的「合歡越嶺道路」即將完工，僅剩一些路段需要補修，同月的28日，預計在塔比多(タビト、今日天祥)，舉行盛大的搜索隊解隊式，花蓮港廳廳長森萬吉、臺北州警務課長瀨野尾等也列席參加。<sup>8</sup>

而據原住民耆老訪談內容所述，太魯閣族人多半認為太魯閣戰役雖然使族人死傷慘重、最後投降被控制；但他們為全國的原住民打了光榮的戰役，讓當時日本總督「佐久間佐馬太」負傷，最後因傷（日本史料寫因病）而死。

戰後，民國49年(1960)5月，中部橫貫公路全段完工，取代了日治時期的大甲溪警備道路，僅有少部分路段保存下來，包括錐麓段、綠水合流段、古白楊段、關原段等等，不過絕大部分路況

---

<sup>5</sup> 臺灣日日新報社，〈合歡越道路開鑿 順調に進捗す 街有志近く慰問〉，《臺灣日日新報》，1933.08.08，第3版。

<sup>6</sup> 臺灣日日新報社，〈合歡山越北峰 降霜結冰 慰問開鑿隊〉，《臺灣日日新報》(漢文版)，1933.09.10，第4版。

<sup>7</sup> 臺灣日日新報社，〈合歡越道路 開鑿を中止 寒氣凜烈のため〉，《臺灣日日新報》，1933/10/22/03版。

<sup>8</sup> 張素玢、陳鴻圖、鄭安晞，《台灣全志》(卷二土地志勝蹟篇)(南投：國史館台灣文獻館，2010)，頁220-222。

不佳，古道相對里程（請參閱表4、表5）。

表4 合歡越嶺道路相對路程表(南投縣內)

眉溪									
5.6	霧社								
9.6	4.0	見晴							
11.5	8.9	4.9	立鷹						
19.3	13.7	9.7	4.8	追分					
25.2	19.6	15.6	10.7	5.9	櫻ヶ峰				
30.4	24.8	20.8	15.9	11.1	5.2	合歡山			
34.9	29.3	25.3	20.4	15.6	9.7	4.5	石門		
36.4	30.8	26.8	21.9	17.1	11.2	6.0	1.5	州界	

資料來源：千千岩助太郎，《思い出の山々》(1977)，距離已換成公制單位

表5 合歡越嶺道路相對路程表(花蓮縣內)

州界										
4.8	合歡									
11.6	6.8	關ヶ原								
20.4	15.6	8.8	畢祿							
27.9	23.1	16.3	7.5	カラポオ						
32.3	27.5	20.7	11.9	4.4	セラオカ					
36.0	31.2	24.4	15.6	8.1	3.7	見晴				
39.2	34.4	27.6	18.8	11.3	6.9	3.2	クバヤン			
46.2	41.4	34.6	25.8	18.3	13.9	10.2	7.0	シキリヤン		
49.6	44.8	38.0	29.2	21.7	17.3	13.6	10.4	3.4	タビト	

51.3	46.5	39.7	30.9	23.4	19.0	15.3	12.1	5.1	1.7	ド ヨ ン								
54.2	49.4	42.6	33.8	26.3	21.9	18.2	15.0	8.0	4.6	2.9	合 流							
59.5	54.7	47.9	39.1	31.6	27.2	23.5	20.3	13.3	9.9	8.2	5.3	錐 麓						
64.7	59.9	53.1	44.3	36.8	32.4	28.7	25.5	18.5	15.1	13.4	10.5	5.2	バ タ ガン					
68.0	63.2	56.4	47.6	40.1	35.7	32.0	28.8	21.8	18.4	16.7	13.8	8.5	3.3	溪 畔				
71.3	66.5	59.7	50.9	43.4	39.0	35.3	32.1	25.1	21.7	20.0	17.1	11.8	6.6	3.3	ア ヨ			
75.3	70.5	63.7	54.9	47.4	43.0	39.3	36.1	29.1	25.7	24.0	21.1	15.8	10.6	7.3	4.0	ブ セ ガン		

資料來源：千千岩助太郎，《思い出の山々》(1977)，距離已換成公制單位

## 肆、古道鄰近聚落與史蹟

合歡越嶺道路沿途相關舊聚落，綜合日本警察日誌等相關文獻既載簡要整理，重要的大部落大抵如下：

1. 達其利(崇德)，ダツキリ社/ダキリ社，約於 1750 年成立，原居住清水大山西南山腳地帶。
2. デカロン社，約於 1820 年成立。
3. サカダン社，約於 1700 年成立。



- 4.大禮，ホーホス社，約於 1780 年成立，沿海支廳クバヤン社原トボコ社，位於トボコ社奇萊主山北峰的東北，屏風山東方的地方。
- 5.巴大幹，バダカン社，約於 1800 年成立，沿海支廳原トレック社，現シラガン駐在所東北方 6 町多的地方。
- 6.可樂(富世)ブセガン社，約於 1907 年分布在沿海支廳原トモワン社(現溪畔駐在所内ダツキリ溪右岸下游口チエン溪間的區域)
- 7.希拉岸，シラガン社，約於 1750 年成立。
- 8.武士林(秀林)，ブスリン社，約於 1800 年成立。
- 9.閣魯，コロ社，約於 1790 年成立，原居住地沿海支廳シラガン社。
- 10.拉奧拉西，ダオラシ社/ダヲラシ社，約於 1790 年成立，沿海支廳セレガン社位於清水大山西北現サカダン駐在所北方約 3 里處。

其它舊社還有古白楊、西寶等處，不過這些舊社都已全部被集團移住。而據太魯閣族耆老黃長興口述，據他先前訪問已逝耆老所知估計，認為太魯閣族的舊社應該約有 180 處，並表示他在這十年內已經造訪太魯閣族舊社遺址大約 168 處。這些資料，都會在未來推動太魯閣族自治區、恢復傳統領域的族群文化運動上，作為族人與台灣原住民文化的歷史資產。

由於今日太魯閣族村落主要分布在花蓮縣萬榮鄉和秀林鄉，而和合歡越嶺古道比較緊密相關的，則是秀林鄉的部落，目前秀林鄉之太魯閣族所居住的聚落，主要如下：

#### (一)富世村(Alang Bsngan)

本村位於立霧溪下游兩岸河階上，太魯閣峽口以東沖積平原，左右沿岸的河階上下，早期族人在此峽口地帶，先後建立了六、七個大小部落在兩岸山腹處。日治後皆遷下現址，又由內太魯閣區的部落陸續遷來，遂形成位在左岸之德卡倫(Dgarung)社，右岸之路金(Rucing)社、玻士岸(Bsngan)社、同禮(Skadang Huhus)社、可樂(Krgi)社等五個大眾落區，各自獨立一個部落，此外還包括立霧河流域原有部落在開發利用地區在內。光復後歸併一村，屬新城鄉，改名為「富世」。民國 35 年(1946) 5 月改隸秀林鄉，村名不變。東起立霧溪河口，臨太平洋，西至大禹嶺，南與秀林村、景美村、銅門村相鄰，北與崇德村與和平村鄉接，面積 685.1600 平方公里，是本鄉第一大村，涵蓋了所有原在立霧河流域東賽德克族群的舊部落家園在內。民國 75 年(1986) 成立太魯閣國家公園時，除峽口東面外全劃歸國家公園範圍內，國家公園管理處設本村內，園內除有東西橫貫公路通行外，沿途均設置重點觀光遊憩、步道景觀，如布洛灣

台地、綠水、天祥、文山、大禹嶺、清水斷崖、砂卡當(Sakadang) 步道、橫貫公路各優美景點精華區等，天祥有五星級的晶華飯店，文山溫泉等，雪季合歡山賞滑雪，青山綠水、峽谷風光，景色優美。<sup>9</sup>

## (二)達給黎(Tkijig)

族人稱此地為「Tasil」，大盤石、岩石之意。早期族人居在本村中區上方靠大岩石區而名。日人語音稱「Takri」，漢語音為「達給黎」，太魯閣族稱為「Tkijig」，漢人全改稱為崇德。

北迴鐵路、蘇花公路過境均有設車站，早期為蘇花公路往蘇澳的管制門戶。有崇德盈加油站、崇德天主堂、崇德基督長老教會、崇德真耶穌教會、平安宮、白馬神將壇、崇德國小、思思托兒所、崇德原住民手工藝品推廣中心、崇德派出所、崇德村衛生室，海邊有平地人開設之佳豐和東益發兩個大漁場，沿海岸為海釣區。部分河階地曾為史前遺跡地及採沙金區。清水斷崖名勝、張錦文段長殉職紀念碑、境內多最長鐵路和公路隧道、七星潭海岸風景特定區北起點及太魯閣國家公園東臨太平洋部份均在本村轄內，沿海岸為

---

<sup>9</sup> 國史館臺灣文獻館，《臺灣地名辭書》(卷二花蓮縣)(南投：國史館臺灣文獻館，2005)，頁352-353。

海釣區。族人業礦工或打零工及少數玉米、山蘇栽培等作物，簡易漁業；漢人養豬、開石礦、加油站、商店、三個定置網漁業。<sup>10</sup>

### (三)玻士岸(Bsngan)

早期族人至本地區耕作時，常遭敵人突襲，故需至少兩個兩個配對出入，一人工作，一人作防衛看守工作，防止敵人偷襲。族語稱這種作法叫「Pbeysan」之意，字根「Bais」，動詞為「Pbais」，配對之意。又云：「pstrngan」，交會或會合之意，因該區是族群交易會合之地。日人口音唸成「Busiganj (玻士岸)而稱之。光復後將鄰近德卡倫(Dgarng)社，右岸之路金(Rucing)社、玻士岸(Bsngan)社、同禮(Skadang Ruhus)社、可樂(Kgi)社等五個大部落歸併一村，屬新城鄉，改名為「富世」。民國 35 年(1946)改隸秀林鄉。

本村位於太魯閣峽口地帶，立霧溪下游兩岸，分別居在兩岸上、下兩大河階地上，上河階地海拔 100 公尺，有國家三級史前史的單石遺跡。下河階地面積寬大，海拔 60 公尺，即今之富世村主要幅員。西南面靠山，是亞洲水泥製造廠和石礦原料區，於民國 62 年(1973)成立，該廠特別恰好位於太魯閣國家公園門戶右方。西接東西橫貫公路，北接錦文橋橫過立霧溪，直通蘇花公路及太魯閣國家公園管理處行政及遊客中心。日治時建為鐵絲吊橋，光復後改建

<sup>10</sup> 國史館臺灣文獻館，《臺灣地名辭書》(卷二花蓮縣)，頁 352。

水泥橋。東面太平洋，有座北迴鐵路大橋和新建五個半弧形的太魯閣公路大橋。本區是早期泰雅族賽德克雅族德路固(太魯閣)群人出入太魯閣地區門戶，也是出入內外太魯閣地區唯一交通要道，故後人稱此地的地名為「太魯閣」，因太魯閣人出入之地。日治時皆集中族人遷至下階地及南側地帶，而後由內太魯閣區部分遷入的部落有 Tasil，Btakan，Swasan 等為主，其他部落則少數。<sup>11</sup>

#### (四)德卡倫(Dgarng)

德卡倫社位於立霧溪左岸，太魯閣峽口的對岸，海拔一百公尺小型狹長之台地，東面河口及海，北連山及崇德村，西接沙卡當隧道往神秘谷、天祥，南隔立霧溪與玻士岸部落相對。因本區山腰盛產楓樹，族語稱楓樹叫「Dgarng」(德卡倫)而名。

族人起初亦居在山腰處，日治時下到台地上，其他 Huhus，Snlingan，Skadang 等部落也遷入本區。至民國昭和 17 年(1941)太平洋戰爭時，被日本當作戰防區，挖戰壕築堡壘，社人又被迫遷至可樂社。三年後戰敗，有少部分社人遷回原社。民國 40 年(1951)又給軍方做山訓用地，社人一遷不回。民國 75 年(1986)後劃為太魯

---

<sup>11</sup> 國史館臺灣文獻館，《臺灣地名辭書》(卷二花蓮縣)，頁 353。

閣國家公園管理處行政中心。往東方仁「百公尺處於民國昭和 10 年(1935)日治時建立的立霧水力發電廠。<sup>12</sup>

#### (五)路金(Rucing)

族語 Rucing (路金)之意是指漂流木，因在立霧溪岸邊為河流之大迴轉區，每逢颱風或豪雨洪水來臨，上游會帶大量大小不同之砂石、漂流木物，流經本大轉彎處時會淤積大量泥砂、漂流木等在岸邊，故名。路金(Rucing)社位於立霧溪下游右岸轉彎處，海拔 60 至 200 公尺，東連玻士岸部落，北與德卡倫社相對，南靠山。居民住在山腹，除本社人外尚有 Sdagan，Tmuwan，Bsngan 等社人遷入。日治時遷至山下，後因人多耕地小而多外遷，只留少部分本社人。直到光復後全移出，原社廢止。<sup>13</sup>

#### (六)同禮( Skadang Huhus )

同禮社是因由大同、大禮兩部落主要的混合移住區而名之。本社位於立霧溪下游右岸，接近太魯閣峽口處，海拔 30 公尺。原大禮社，族人稱之「Huhus」，因該地盛產 Huhus 樹名而稱之「Huhus」部落，位於太魯閣峽口北方的山頂上，海拔 960 公尺，由太魯閣峽口處步行約二小時登上。原大同社，族人稱之「Skadang」，漢譯為

<sup>12</sup> 國史館臺灣文獻館，《臺灣地名辭書》(卷二花蓮縣)，頁 353-354。

<sup>13</sup> 國史館臺灣文獻館，《臺灣地名辭書》(卷二花蓮縣)，頁 354。

「沙卡噹」，因族人初到該地時，發現動物的大白齒而稱之，族語「Skadang」即「白齒」之意。原大同社位於立霧溪下游左岸支流沙卡噹溪中游左岸山上，海拔 1,300 公尺，自太魯閣口處步行約六小時可抵大同社。山上種旱地作物，早稻、小米、玉米、蔬菜，自給自足。而後部份遷入者有沙卡噹溪上游左岸 Snlrgan 社人。光復後此兩社唯一未移下山的部落。深居高山，交通、生活、教育均不便，於民國 36 年(1947)輔導部分族人遷至吉安鄉福興(舊稱清水)和慶豐(舊稱宮前)二村。餘於民國 68 年(1979)政府再作遷建計畫，在本社移住區興建現代化平房住宅共 37 戶，將大同、大禮兩社共 35 戶人口遷入新社區，改善其生活，原社就廢止，但仍僅作少量田園種植作物。<sup>14</sup>

#### (七)可樂(Krgi)

日治時，可樂社區，因為中土人大都由內太魯閣區之 Kgi (可樂)社遷入者最多而名，漢譯為「可樂」隨後內太魯閣區部分遷入之部落有 Raus、Kruh、Rusaw、Swasan、Qmuhir、Btakan、Skuy、Sipaw、Srhingán、Mquwis、Dudux 等；外太魯閣區有部分 Tmunan、Pruwan 社人。光復後，另有泰雅族群南澳鄉 Piyahaw，Pihu 等兩社 5、6 戶人遷入，成為多元性族群社區。本社區位於立霧溪河口右岸，

<sup>14</sup> 國史館臺灣文獻館，《臺灣地名辭書》(卷二花蓮縣)，頁 354。

玻士岸社的東方，新城鄉新城村新興社區的北方，西南方與亞泥製造廠相鄰，海拔 35 公尺，社區內有泰雅族紋面史工作室及德路灣德路固觀光文化產業發展協會，原住民手工藝品展示室，族人業礦工、部分商店或打零工或出外謀生，山蘇蔬果栽培、少量自給雜糧作物。<sup>15</sup>

---

<sup>15</sup> 國史館臺灣文獻館，《臺灣地名辭書》(卷二花蓮縣)，頁 354-355。



## 伍、古道近況與研究調查發現

合歡越嶺古道開鑿後，也被作為集團移住太魯閣族的重要道路，因此今日太魯閣族舊社，幾乎全部都被移居到平地。在古道的現況方面，目前古道路段多數無法通行，不是崩壞就是因毀棄沒人運用而淹沒在草莽裡。至於比較容易到達的路段，多數被中橫所取代，留下的小路段則被棄置不用。太魯閣國家公園為了提高國人在境內的自然與人文遊憩品質，整修合歡越嶺古道殘存的「錐麓/巴達崗段」古道以及「綠水合流段」步道；這些路段，算是整條古道裡面路況維護最好的地方。

由於本調查研究受限於整體時間考量，合歡越嶺古道的調查，無法深入到完全沒有路徑與路跡的地方；僅能就離公路比較近的段落，進行分段式的調查記錄。因此，在這一條古道的調查研究上，研究者並沒有現場史蹟（如駐在所）的新發現；但本調查研究記錄了古道局部路段現況，仍足以作為未來再利用的數位資料保存之參考。而在耆老訪談方面，本計畫訪談到太魯閣族推動自治籌備最重要的兩位耆老；一位是推動自治籌備委員會的主任委員（退休校長），另一位則是進行傳統領域和舊部落實地調查

的退休教官。兩位耆老都提供古道、舊社與歷史的「主體性」詮釋觀點，彌補官方史料的不足，或提供不同的解釋觀點，豐富文化史的多元面貌！

## 陸、古道再利用與保存建議

合歡越嶺古道與鄰近聚落，在沒被公路破壞的中高海拔地區，由於山高谷深、太魯閣族傳統聚落多以木、草材料建築，頂多只有矮牆為疊石地基，因此舊社「文化地景」實體的保存，遠比布農族、排灣族等「石板屋」文化要來得不容易。

合歡越嶺古道及鄰近聚落，目前比較容易到達、具有特殊生態特色和「文化地景」景觀價值之處，例如1.高山草原(合歡山區)；2.高山生態(合歡山區)；3.太魯閣族舊社遺址(巴達崗等)；4.戰爭歷史地點(白楊古戰場等)；5.峽谷地形地質景觀(立霧溪九曲洞、燕子口等)。

由於目前所有「合歡越嶺古道」，除路部份路段，幾乎都位於太魯閣國家公園境內；合歡山以西的路段，幾乎全和中橫霧社支線重疊。而古道東段在塔次基里溪流兩岸的太魯閣族被集團移住後，原本山區的舊社目前皆已荒廢，僅剩下大同、大禮部落仍有

人居住。

因此，未來在保存與修復建議上，建議太魯閣族積極參與傳統領域恢復與調查活動，並以原住民族為主體，保存這些山區遺址；日前「太魯閣自治區」籌備推動委員會已在運轉，更盼行政院原住民族委員會、太魯閣國家公園管理處能尊重太魯閣族需求，提供各項資源的協助，但尊重其「民族意願」來進行太魯閣族的舊社遺址、古道再利用、文化解說、教育訓練等等工作。

## 柒、結語

合歡越嶺道路前身為日治大正3年(1914)由臺灣總督府總督左馬間佐馬太所主導的「太魯閣討伐戰」，當時曾經時修築，後來部分路段變成合歡越嶺道路，昭和8年(1933)6月22日，當年在花蓮街長宮崎花的主持下，「合歡越嶺道路」正式開工，昭和9年(1934)1月底完工，後來變成採金道路，在原住民族歷史發展上有重要的轉折地位。戰後被中部橫貫公路主線與霧社支線所取代。

研究者希望本調查研究的成果，可以提供受古道影響而遷移的太魯閣族人，重新利用這條道路，早日調查完「太魯閣族傳統領域」工作，才能有來自於部落觀點的詮釋和文化解說，讓合歡

越嶺古道、鄰近聚落遺跡都成為歷史資源，而具有新的生命和再利用的價值。太魯閣國家公園管理處並應尊重太魯閣族民族意願，提供各項資源協助並保障族人的文化解說、生計發展等各項權利！

## 捌、附錄

### 一、參考文獻

千千岩助太郎，1977，《思い出の山々》。

花蓮港廳，《花蓮港廳報》(第45號)，1914/10/30、《花蓮港廳報》(第45號)，1914/10/30。

李瑞宗，1998，錐麓古道沿線聚落暨建築之調查研究。花蓮：太魯閣國家公園管理處。

李瑞宗，1999，合歡聯絡古道歷史沿革與景觀資源之研究，花蓮：太魯閣國家公園管理處。

楊南郡，1986，《合歡越嶺古道調查報告》(太魯閣國家公園，錐麓古道、立霧溪掘鑿曲流)，花蓮：太魯閣國家公園管理處委託調查研究報告。

楊南郡，1989，《合歡古道西段調查報告》(太魯閣國家公園，合歡山～關原～卡拉寶段) 花蓮：太魯閣國家公園管理處委託調查研究報告。

宋建和譯，《日據時期原住民行政志稿》(第二卷下卷)

鄭安晞，〈日治時期蕃地隘勇線的推進與變遷(1895～1920)〉(臺北：國立政治大學民族學系，2011)。

臺灣日日新報社，〈越合歡山道路起工式〉，《臺灣日日新報》(漢文版)，

1933.06.24，第4版。

臺灣日日新報社，〈合歡越道路開鑿 意外に進捗 隊員の困苦も甚し〉，《臺灣日日新報》，1933.07.13，第3版。

臺灣日日新報社，〈合歡越道路開鑿 順調に進捗す 街有志近く慰問〉，《臺灣日日新報》，1933.08.08，第3版。

臺灣日日新報社，〈合歡山越北峰 降霜結冰 慰問開鑿隊〉，《臺灣日日新報》(漢文版)，1933.09.10，第4版。

臺灣日日新報社，〈合歡越道路 開鑿を中止 寒氣凜烈のため〉，《臺灣日日新報》，

1933/10/22/03 版。

張素玢、陳鴻圖、鄭安晞，《台灣全志》(卷二土地志勝蹟篇)(南投：國史館台灣文獻館，2010)。

國史館臺灣文獻館，《臺灣地名辭書》(卷二花蓮縣)(南投：國史館臺灣文獻館，2005)

相關踏查登山記錄：

卡拉寶下立霧溪－95.4 凱金北稜平安池~師大

<http://www.keepon.com.tw/ActiveSite/Article/One.asp?ArticleID=7913>

96.4 開晉－佐久間~貓腿

<http://www.keepon.com.tw/ActiveSite/Article/One.asp?ArticleID=19693>

焦土山－ 97.10 見晴西北稜-焦土山-卡拉寶東稜~Kaku

<http://www.keepon.com.tw/ActiveSite/Article/One.asp?ArticleID=25786>

96.10 焦土山~賴兄

<http://www.keepon.com.tw/ActiveSite/Article/One.asp?ArticleID=21517>

魯翁見晴－90.1 見晴魯翁日軍墓葬群~金尚德

<http://peak.to/4-cl.htm>

90.4 見晴古白楊~淡江

<http://www.tkumcc.idv.tw/RECORD/n03/N3/7/9004he-yue.htm>

95.12 見晴古白楊~台大 (輕鬆版 可以看看照片)

<http://diary.blog.yam.com/kellytofly/article/2420857>

87.2 尋覓佐久間總督紀念碑~伍元和

[http://club.ntpu.edu.tw/~mclc/five\\_search.htm](http://club.ntpu.edu.tw/~mclc/five_search.htm)

91.3 黑熊物語~金尚德

<http://www.sumca.idv.tw/discuz/redirect.php?tid=594&goto=lastpost>

淡淡山岳天 Records 版－bbs://bbs.tkumcc.idv.tw

92.12 魯翁見晴~東海

86.02 卡拉寶→古白楊~淡江

## 二、訪談稿

### (一) 帖喇尤道訪談

訪談日期：100/05/15（日）

訪談者：陳永龍

受訪者：帖喇尤道

#### 【訪談稿】

訪談者：請談談早年在日本人進來之前，祖先的生活情況。

受訪者：根據族裡走過虹橋的老人所言，太魯閣族在這裡生活約是從四百多前以前開始，更早之前我們住在奇萊山下的一個台地，叫做 D（族語），約現今南投縣仁愛鄉合作村，在此地住了約半個世紀、五百多年的時間，後來才慢慢向東邊移動。耆老們說，在此之前，我們住在“愛藍”，從愛藍到 D 經歷多次遷移，第 17 次才遷移到 D，這是我們的集體記憶。至 D 開始，才有比較清楚的歷史講述。那時共有五個聚落，後來我們也確實有回去過，五個聚落分別叫、D、S、B、B、L（族語），聚落統稱叫 D。五百多年前我們的祖先在奇萊山的底下住了很長的時間，並且平常喜歡到奇萊山山峰上打獵，因為這裡獵物很多，祖先在這裡打獵的時候，從此地眯著眼看到東邊的太平洋，清晨陽光撒落，亮晶晶，波光粼粼，很美、很漂亮，於是就用眯眯眼欣賞東邊太平洋的這個動作，稱奇萊山叫「眯眯眼」g（族語）。一直到現在我們仍是這樣稱呼奇萊山，g，意思就是眯眯眼，在太魯閣話是”很美”的意思。因為這樣的關係我們的祖先建立了「向陽前山」的概念，「向著陽光昇起的前山移動」，祖先說：陽光昇起的地方是前方。在這個方向的山也就是前山，所以四百多年前，大約是荷蘭統治台灣的時候，祖先們開始朝著陽光昇起的地方，慢慢的、陸陸續續的向東邊移動，到了滿清政府統治台灣的時候，我們的祖先已經住在立霧溪上下游的地方。根據黃常興先生的調查結果，當時大約有一百八十八個聚落，每個聚落都是一個家族，以血緣為基礎構成的。Tao-bo-gao（族語）是越過奇萊山以後，在東邊這一側最大的聚落，是祖先移動過程中必經之地。Tao-bo-gao 本意是”蹲下來”的意思，因為從 Tao-bo-gao 這裡往太平洋的方向看去，比奇萊山山峰看到的更美，不只可以欣賞陽光撒落在太平洋的美景，還可以感受到從山谷吹來的微風，祖先們到了這裡自然的會蹲下來欣賞東邊的美景，所以我們便把這個地方叫做 Tao-bo-gao，1930 年，日本人把這個聚落的族人強制遷移到新城底下，成為現在的陶柏格部落。四百多年前我們的祖先便已住在這裡，滿清時代，就稱我們的民族為大魯閣。在羅大春的紀錄裡寫道：沈葆禎率領清兵到台灣東部開發北陸時，碰到一群人住在此地，自稱為 T，

統稱曰”大魯閣”。這就是最早外人對我們民族的稱呼”大魯閣”。日本人統治台灣，已經是很後面的時間，當時日本人見我們族人自稱是來自 D，便稱我們族人和我們居住的地方為 Da-wo-kao，這是現在英文名字的由來。日人統治台灣的時候，就想將這裡劃為日本的國家公園，一直到國民政府來台灣，將 Da-wo-kao 音譯為太魯閣，所以太魯閣國家公園的命名，即是因為我們的族人居住在此地。根據族人口述，過去居住在山裡，日人統治台灣的時候，他們對各個地方的命名方式仍是沿用我們過去的名稱。譬如現今的天祥，我們以前的族人原是稱其為 D（族語），因為祖先從西部往東部移動的時候，有一群人住在天祥這裡，當時此地遍地皆是棕櫚樹，D 意即為”好多好多的棕櫚樹”，日本統治台灣以後，根據我們族語的音譯，稱此地 Ta-bi-dow。後來國民政府來了，當時兩岸關係緊張，準備要反攻打陸，解救大陸同胞，所以要人民學習文天祥的精神，設立了文天祥的雕像和正氣歌，藉此培養民族英雄，才改名為天祥。但是對我們族人來說，我們永遠記得那個地方叫做 T，直到現在，你對七十歲以上的老人說”天祥”，他們根本不知道你指的是哪裡。日本人統治台灣的時候，對我們的文化還是滿注重的，只是他們對民族的優越意識比較強，所以對待我們族人的時候口氣比較不好，所以對我們族人來說，日本人是尊重我們的文化的，也不會禁止打獵，但是他們鼓勵耕種，沒有人耕種的土地，皆被劃為日本所稱公有地。從這裡到太魯閣國家公園的中間這一段叫做 Ri-ar-long（族語），R 在族語裡意指”楓樹”，以前這一帶有很多的楓樹，但是日本人為了鼓勵我們利用這邊的土地種稻、小米，或其他可以食用的作物，就將 R（族語）這個地方的楓樹全部砍掉，但其實日本人也跟著我們稱呼這地方叫做 R。所以其實日本統治的時候，對我們的文化和生活方式還是尊重的，只是在精神上，他們屬於高壓統治的方式，在語言上，殖民的統治，由於要我們效忠天皇，所以要學習他們的語言，但還不致於到統化的地步，但是後來國民政府來，「山地平地化的政策」，就對我們影響很大。日本殖民的時候，影響我們比較大的是貨幣經濟的進入，貨幣經濟進入後，改變部落社會原來的自然經濟，以物易物的生活方式。過去，部落很注重分享的生活，打獵的獵物會分享給部落鄰居，沒有人會擔心明天沒有肉吃，不需要冰箱，打獵所得的肉不會超過兩天，生活無虞；民國五十幾年左右，部落裡面還有許多老人家，若問起他們以前的生活，他們幾乎都會說很「富裕」，總是不愁吃，他們認知的富裕，並非洋房、車子、金錢、存款，而是生活過得好、吃得飽，食物能彼此分享，不需為明天擔憂。之所以有人長命有人短命，推測是因衛生習慣和醫療設備不好，後來，貨幣經濟進入，大家開始以貨幣計價，依靠貨幣生存。日本人進入，在山上部落設立分駐所、蕃童教育所等，所需物資補給則透過族人搬運，用一天多少的工資來計價，過去族人走的步道，在日劇時期也有由日本人協助出資再加以整理。以前，日本警察的功能是雙重的，除了維持治安，還包括透過蕃童教育所的教育，實際上就是在統治，所以思想上的教育、政治上的統治，皆是透過日本警察來做，工資發放也是透過警察，所以早期因為日本進來了，族人開始依賴工資生活，日本在山上的建設，也多是利用工資的方式讓族人來做。滿清政府時代，開始在這裡從事貿易也是採用以物易物的方式，直到日據以後，貨幣概念開始對原來的生活產生很大改變，然更深一層的影響是，過去部落裡原是依靠打獵獲得社會的尊重和地位；貨幣進來



後，這些人的地位受到影響，大家不一定得要靠打獵，轉而變成認真工作，或者和日本人有好關係的人，始得大家的依賴和尊重，因為和這樣的人保持好的關係，才能獲得賺取貨幣的機會，而日本人也利用這樣的關係掌控部落。通常這些類似領班或工頭，能掌控工作來源的人，也將成為日後的青年幹部，日本人就透過這些幹部來管理、掌控部落，並且培養他們的眼線，一旦養成依賴貨幣生存的時候，慢慢演變成要效忠日本警察，才有工作機會，才能有飯吃，逐漸的對生活產生很大的改變。

訪談者：佐久間總督透過太魯閣戰役，1911 左右開始做偵查，是否有從老人家那兒聽到合歡越嶺古道，日人開鑿的過程如何？

受訪者：大約從 1911 年開始，日本開始想用討伐的方式對待太魯閣族。合歡越嶺的開鑿，主要目的是由於日本人開始想要討伐、攻打太魯閣族，因為在此之前與日本人之間陸續發生了一些衝突，如新城事件、Bu-la-dan（族語）事件、1906 年的 Wi-Zi（族語）事件等，日人開始認為不該再用撫蕃的方式，而要改採討伐攻打的方式才能有效的管理。由於過去**李阿龍**在此地從事貿易，以物易物的過程中，太魯閣族人開始有槍，當時的槍主要是用來打獵用的，有些功能不錯，具有殺傷力。所以從 1911 年開始 日本開始想要探測部落的位置，當時日本總督佐久間·佐馬太率領探測隊，從南湖大山由西向東，期間雇用族人去尋找我們從西到東遷移的路徑，並且從霧社開始測量路徑附近部落的名稱、位置、距離、高度等。聽說，尤其奇萊山附近的路徑容易滑落不好走，太魯閣人說這邊是一個很容易腐朽的路徑，地基容易滑落，所以奇萊山那個地方後來有繞道走，據耆老們說，日本人當時經過這一段的時候死了很多人，水土不服等。1911-1913 年，日本人用兩年多的時間，從南投向東邊移動，將每一個太魯閣部落的位置、路徑都清楚標出來之後，最後，他們便在合歡山那邊一起歡呼，「合歡山」的名字就是這樣來的。合歡山，合起來歡呼，但這個名字對我們太魯閣族來說是一個血淚的開始。1914 年 6 月 1 日-1914 年 8 月 13 日，74 天的時間，日人可以輕易的把一百多個部落摧毀掉，是因為他們運用科學精密的方式把部落的位置測量的很清楚，再從陸海空三方面將部落摧毀掉。

訪談者：關於砂呷嚕步道、神祕谷傳說的補充？

受訪者：神祕谷是台灣光復後一般人稱呼的，我們族人原叫它 Sa-ka-down（族語），山上的 Skadown（族語）是現在的大同，Skadown 在族語裡指的是人類的臼齒。因為族人再這邊耕種的時候，挖到了好幾個人類的臼齒，所以便稱此地叫 Skadown，Sa-ka-down 溪的源頭是從 Skadown 那邊下來的，所以我們稱這條溪叫 Sa-ka-down 溪，大約在滿清時期左右，祖先沿著 Sa-ka-down 溪的左側下來到新城交換物品，便自然形成了一個步道。那時在新城有一個先生叫**李阿龍**，他在這邊從事貿易，娶了太魯閣的婦女為妻，在這邊跟族人用槍枝、鹽巴、山刀、鋤頭交換鹿茸做漢藥。新城之所以稱為新城，就是因為**李阿龍**在這裡從事貿易，讓這個地方變成一個以物易物的中心。台灣光復以後，民國六十年初，十大建設以後，經濟起飛，大家開始有餘力從事休閒活動，發現這裡有個神祕的山谷，才有”神祕谷”的名稱。歌曲「神祕谷之聲」是我根據一個叫**谷母**（族語）的老人描述他在峽谷裡的生活所寫的，但是

他住得地方其實並不是神祕谷，而是後山的一個峽谷，但由於民國六十年初，神祕谷這個地方越來越有名氣，所以才取名神祕谷之聲。

(唱歌)

「在那遙遠美麗的山谷裡，那是我的故鄉，  
從那山間陣陣飄送過來美妙的歌聲，  
穿過森林和那山谷，也迴響在山徑，  
谷中聲音，縈繞耳邊使我懷念神秘谷。  
在那遙遠靜靜的山谷裡，那是我的故鄉，  
記得童年我們常遨遊在山澗溪谷中，  
山光依稀景如昨那，舊夢隨風飄走，  
青山悠悠，水聲長流美好神秘谷風光。」

訪談者：1968年 法國人類學家 S 《石器時代經濟》 原初豐裕社會

受訪者：祖先說：土地是我們的血，山林是我們的家。「走過虹橋」是源於太魯閣族一個傳統的信仰：一個人活在世上，他若是遵循祖訓的話，他才能走過採虹橋跟祖先在一起，懂得用生命守護土地的男孩子和會織布的女人才能走過彩虹橋，不會掉下來被橋下的大螃蟹吃掉。「土地是血，山林是家」這是太魯閣人重要的祖訓。太魯閣人對獵人的想法是：有獵人才有土地、才有動物，所以獵人是在守護土地和動物的。我們很難理解為何要禁止打獵，對太魯閣人來說獵人是要守護動物、土地，將來才能走過彩虹橋的，現在野生動物保育法的想法跟我們是不一樣的。

訪談者：合歡古道是 D 流亡的開始，請說說您對 D 自治的期許。

受訪者：我們自治的目的是在維護此地的生物多樣性和重建文化：第一步是要恢復每一個聚落的名稱，要讓下一代知道祖先曾在此地生活過，所以傳統領域的調查、了解要清楚。第二個是山林土地和族人之間的關係，這個地方孕育我們的生命史，我們要維護、傳給下一代，這是給下一代最好的禮物；這一代人的使命是要把上一代和我們這一代之間的歷史和文化脈絡傳給下一代，不能切斷，讓後面的人知道我們的歷史，每個階段的人都該有他們的使命。目前黃長興先生正在做傳統領域的調查，以前 188 個聚落他至少走過 100 個，現在 70 幾歲身體非常硬朗，我們現在有一些年輕人在跟著他走，但是要像他這麼了解的確實不是很多，將來政府可能宣布我們太魯閣人自治的時候，我們要讓族人知道我們的傳統領域是在哪些地方。

(七個太魯閣重要傳統聚落名稱的介紹)

受訪者：為生命守護土地的男人，我們稱他是有七顆膽的男人，七是太魯閣族的完全數和吉祥數。

### 答奇立 D (族語)

受訪者：日本統治台灣的時候，太魯閣族一百多個在山上的部落不利於日本統治和管理，於是強制其遷至平地，有一群人便來到現在的崇德這個地方，在這裡他們看到很多大石頭，於是便將此地命名為 D，意指很多石頭的地方，旁邊經過的溪就叫 D 溪，後因 D 發音轉為日文的漢字寫作”立霧”，才把這條溪稱為立霧溪，日人又在旁邊新建一做發電廠，取名立霧發電廠。

### 德卡魯 (族語)

受訪者：德卡魯在族語裡是”楓樹”的意思，從這邊到太魯閣國家公園的這一段，早期有很多的楓樹，後來日本人為了鼓勵我們耕種，才將楓樹砍掉。

訪談者：是哪一種的楓樹？

受訪者：楓香。

### 部落彎 B (族語)

受訪者：原是跟蹤、追蹤的意思，以前祖先喜歡打獵，打獵的時候看到動物的蹤跡就會放陷阱，B 這個地方就是早期祖先跟蹤野獸的腳跡時發現的台地，於是命名為 B，B 這個台地到了日劇時期都還有族人居住，可以找得到文獻記載。國家公園來了以後，有些解說員解釋部落彎原是回音的意思，但其實那是不對的，真正的意思應該是追蹤。我們曾跟國家公園反應要修正，但是已經過了好多年了，經歷幾任處長，還是沒有改，這就是為什麼我們要自治，歷史是不能亂改的，錯的東西一直講下去，連我們很多年輕的小孩子到學校或者去參加研習，回來才發現它們都被教錯了，以訛傳訛一直傳下去這樣是不對的。

### 砂呷噹 S (族語)

受訪者：山上其中一個部落的名稱，台灣光復以後被改叫做”大同”，中華民國五千年，大同。S 原意是指人類的臼齒，早期祖先在耕種土地的時候，在那邊挖掘到好幾個人類的臼齒，砂呷噹溪的源頭即是從此處流下來的，所以叫做 S 溪，以前祖先沿著 S 溪的左側來到新城交換物品，自然形成一個步道，國家公園來了以後再加以整理成為現在有名的砂呷噹步道。我們的祖先向東移動的時候，有的人又到很遠很遠的地方去打獵，後來失蹤了沒有再回來，這些痕跡可能是更早期的祖先在尋找獵物的時候發生了某些事情無法回去所留下的遺址。

### 格勒比燕 G (族語)

受訪者：g 是眯眯眼的意思。我們的祖先原來是住在奇萊山的底下，當他們到奇萊山山峰打獵時，會從奇萊山上眯眯眼欣賞東邊太平洋，所以稱奇萊山叫做 g，奇萊山是太魯閣族的聖山，太魯閣族人看到每的東西會比眯眯眼的動作，那是說很美、很漂亮的意思。故此，太魯閣族稱東部陽光昇起的地方是前山，不同於一般人稱花蓮為後山，對我們來說，花蓮是前山，向著前方移動，向陽前山。過去，我們的祖先越過奇萊山之後，在來到東邊台地之前，住在奇萊山上，建立了 188 個聚落，當時過世的人是採室內葬，蹲據在床鋪底下，面朝向奇萊山；我們是向著陽光升起的地方移動，但是走了以後，不要忘記我們是從奇萊山過來的，所以臉要朝向奇萊山。

### 塔比多 D (族語)

受訪者：現今的天祥，這裡有許多棕櫚樹生長在此地，太魯閣語稱棕櫚樹為 Bi-du，很多的棕櫚樹叫做 D，所以就稱這個有很多棕櫚樹的地方叫做 D，日治時期音譯達比多，後來國民政府來了以後，才把此地名改為天祥。

### W (族語)

受訪者：指的是現在花蓮市旁目前遠東最大的軍事基地-佳山基地，在日治時期以前叫做 O，大山。但更早以前叫做 W，意思是很多水蛭的地方，那邊有一條溪水經過部落，溪裡有很多水蛭。1906 年，發生了 W 事件，起因，是日本在這裡新建一個樟腦油工廠，用我們族人的地蓋了一個工寮，也有雇用族人在裡面工作，長期以來，透過警察發工資給工頭，工頭再給頭目，頭目再發給族人，中間過程可能有一些剝削，所以常常發生爭執。1906 年日本最高長官 O(大山)，帶了 25 個隨從視察此地，現場發生嚴重衝突，稱之為 W 事件，後來日本人為了紀念這位長官 O，便將此地改稱 O。國民政府來台之後，得知此事件，是太魯閣人殺了這位長官大山，覺得這是佳事一件，於是又再改名為現在的”佳山”，即是現在的佳山基地。

### Tao-bo-gao (族語)

受訪者：Tao-bo-gao (族語) 是越過奇萊山以後，在東邊這一側最大的聚落，是祖先移動過程中必經之地，T 本意是”蹲下來”的意思，因為從 T 這裡往太平洋的方向看去，可以欣賞陽光撒落在太平洋的美景，還可以感受到從山谷吹來的微風，祖先們到了這裡自然的會蹲下來欣賞東邊的美景，所以我們便把這個地方叫做 T，1930 年，日本人把這個聚落的族人強制遷移到新城底下，成為現在的陶柏格部落。

### 巴達崗/西達崗

受訪者：達剛 (族語) 意指有很多麻竹的地方。

受訪者：現在美國國家公園的政策已經改變了，但是台灣用的還是美國二、三十年前環境主義下訂定的法條，人文跟環境應該要併重，要跟在地的人文運作，同時跟在地的文化共存共享。過去，還沒有國家公園之前這裡就是非常美的地方，並不是國家公園來了之後這裡才變美的，所以我常說太魯閣等於太魯閣族，但是太魯閣不等於國家

公園。

## (二) 太魯閣族黃長興耆老訪談

訪談日期：100/05/27（五）

訪談者：陳永龍

受訪者：黃長興

### 【訪談稿】

訪談者：日本人開鑿合歡越嶺古道，對整個太魯閣族有什麼影響？

受訪者：日人開鑿能高越嶺、合歡越嶺兩條古道，最主要的目的是控制和征服太魯閣族，他們當初在開鑿古道的過程中，佐久間花了五年的時間做勘查，同時也規劃了管制點、彈藥庫等等的位置，在古道開鑿的過程中，利用了太魯閣族的兩項資產：人力和事先已跟日本人接觸的組長等人。兩條步道的路線與過去太魯閣族人從台灣西部到東部的遷移路線和兩部落間聯絡的路線重疊，最多只是做一些修正而已，譬如遇到懸崖，太魯閣族族人會繞道，他們則利用工程技術直接穿越。每一個部落都有派駐兵力，直到民國 18 年，因霧社事件發生，兵力調走才取消在此地的駐兵。太魯閣戰役後 17 年，因霧社事件的發生，日本人為防範太魯閣族對其殖民的反抗 始大規模遷移太魯閣族下山。我曾到東京與日籍好友聊天，對方說：把你們太魯閣族從深山搬到現在的位置，太魯閣族應該要感謝日本人，若非如此，現在遇到颱風季節，你們就要靠直升機救難，就像尖石鄉那樣，若當時沒有把你們遷下來，你們可能永遠下不來。

訪談者：您這些年在山上做這麼多的調查，聚我所知太魯閣族的傳統部落應該有將近兩百個、大概至少一百八十個，您實際走過的有多少？

受訪者：這些年的調查，太魯閣族的傳統部落，目前實地查訪過的舊部落有 165 個，含現在的住宅區共 186 個。最近要去的部落位在奇萊山東側，一個舊時分住三區的部落，日本人強迫遷下山後分住在兩個地方，但這要等實地去過之後真正了解回來才能講。

訪談者：屬於太魯閣族的傳統部落，是否有些共同的特質？

受訪者：我最佩服先祖們選擇住宅區的部落位置，非常不簡單。這 165 個部落，除了 T（族語）整個山走動以外，所有的部落幾乎完整無缺，沒有發生任何斷落。另一個就是石牆，日本人的石牆雖然整齊但是經過歲月時間的考驗，現在很多都垮掉了，太魯閣房舍的牆則很容易辨認，牆面凹凸凸凸的，有大石頭小石頭很不整齊，但是卻很堅固。部落通常都在靠水的地方，若離水遠一點會拉水管還是竹管，通常距離最多不會超過五百公尺。以前在蓮花池後面有六個部落，日本人在那邊找了一個漂亮的

平台設了一個警察分駐所，交通位置十分便利，四通八達，那原來也是我們的祖先找出來的地方。通常部落的遷移，先祖們在選擇住宅區的位置，會花上起碼一百年、經過幾代的時間觀察，直到真的找到好的位置才全家遷居，建立一個新的住宅區。這是令我很佩服的一個智慧。

訪談者：整個太魯閣族的部落含括範圍？

受訪者：大部分在立霧溪、木瓜溪、壽豐溪、和平河流域，幾乎是沿著大水的兩岸，太魯閣族 T（族語 00：11：42）也有進入到馬太鞍溪、萬榮溪，後來太魯閣族也有補進去，太魯閣族 T 他們非常會找居住的位置。部落灣 B（族語 00：12：40）是跟蹤的意思，B 這個地方是祖先打獵，跟蹤野獸時發現的地方，然後才從 G（族語 00：12：52）搬下來。G 是指沒有頭髮，光禿禿的意思，形容整個山都是石頭、沒有長樹。

訪談者：哪幾個部落特別漂亮還會想再去？

受訪者：1.蓮花池。“這真是一個非要好好經營不可的地方”，不只是產業的問題，這個地方可以做！把它開發，可以利用現代漂亮的高山流籠，連結橫貫公路上去。2.B（族語 00：14：45）銅門後面的山。3.在和平，K（族語 00：14：53）的平台，大概有一百甲，民國 65 年我們太魯閣族還有人在那邊工作呢，後來被林務局佔有了。K 是包圍前面的意思，因為以前曾在這裡把泰雅族圍捕起來消滅掉。4.在南區來講，紅葉後面有一個約三百甲的平台，日劇時期還是我們太魯閣族的地，光復後，被林務局沒收送給漢人種檳榔了。像是這一類的地方還很多，這些是二、三十甲以上比較大的，小的像三、四甲的其實還有很多。並不是說我們要搬回去，但我們人也越來越多，我們向來靠山吃山，若我們能擁有這些土地資源，自己經營，作為未來子孫生活的依靠，如果自治區成立後這些我想我們還有得討論的。

訪談者：您屬於哪個部落？

受訪者：我是屬於文藍(?)，但血統是 G（族語 00：17：05）。G 就是當年佐久間被殺的平台，我祖父參加過，他說當日本人子彈來的時候，樹葉都掉下來了，所以他們是躲過那些槍彈跑出來的。我的媽媽在清水，她參加過 S（族語 00：17：34）大戰役，當時有三個大頭目，其中一個頭目 S 受了傷原打算光榮赴死，結果日本人非但沒有殺他，還把他送醫治好了。康復後頭目回到部落，日本人要他們下山，他堅持不下山，但後來在打水鹿的時候受傷 腳斷了，不得不答應日本人，後來到崇光立吉去就死掉了，是真英雄！H（族語 00：18：28）是當場死亡的。G（族語 00：18：33）是黃牧師的外祖父，中槍後躲到一個山洞去，我有找到他躲的山洞，共有四個山洞，他住在其中一個大的山洞裡，後來被日本人請下來，還幫他蓋了一棟房子，現在還在，已經很舊了。所以關於這三個頭目作戰的歷史經過我幾乎是瞭若指掌，因為我在那邊出生，除了我爸爸以外，打獵的時候還有老人家也會告訴我，我經常想，我是軍人出生的，如果民國三年，我還在的話，那可不是這麼簡單的，大家有得看了。我在文藍出生，我爸爸是日本人，也是一個士官，但是他沒有出征，在台北擔任總統府的侍衛，長得很瀟灑。我媽媽是在日本人的家庭長大的，因為當時她沒有畫臉，

到了要畫臉的年紀她就跑掉了，受日本警察保護，保護到十六歲的時候，受了完整的教育，她就跑到台北的圖書館去當翻譯官，遇上了我的爸爸，太魯閣族遇到太魯閣族，所以就在一起了。所以我小時候都是講日語的，第二次世界大戰時候的日語和現在的日語有很多不一樣，但是我去東京大學演講很快就習慣了，我本身是劍道三段。小時候很著迷於武士道精神，我們很客觀的說，每個族群都各有不同的優缺點。至於為何會走這條路？我六歲的時候就跟著曾祖父、外祖父在能高山、木瓜山和奇萊山東峰打獵，光復後，我八歲，爸爸回來了。開始就讀一年級，我在家裡的六歲到十一歲的時間，完全受太魯閣族洗禮，跟著族裡的老人打獵，或被揹著或自己走，十歲開始用槍，十一歲的時候打到第一頭牛，但其實是打錯了，那是舅舅的牛，結果被打了一頓（笑）。高一的時候，我擁有四把槍，當時我念花蓮中學，但到了週六就回部落裡，跑到獵場去打獵，就在木瓜山東側的山林，從高一開始，我就可以自己去山上過夜、打獵，一直到高二，就開始準備要念書讀大學了。高一那時我曾是村裡出名的神槍手，我們進行一種活動叫「圍獵」，帶著狗，幾個人埋伏在附近，我每次都打中山豬，只要事先把槍架好，四隻山豬我大概可以打中兩隻！到高三的時候，有個學長是蒙古人，考上空軍官校，常開著 F104 戰鬥機，於是我們有八個同學受鼓勵後來通通都考上空軍官校，在東港預備學校待了六個月，第三個月時我就被淘汰了，原原因是當飛機在空中上下飛行時我就會流鼻血，長官說我的血液不適合飛行，那時候心裡真的是很難過。我爸爸說，我們的祖先沒有在空中飛來飛去，只有在山裡走來走去，你不能在空中做鳥，你可以在地上當熊啊。於是後來我就去考陸軍官校，在軍校這段時間，曾三次被總統召見，後來考上三軍大學，照理說未來應該是要做將軍的，結果就在畢業前車禍重傷，連上校都還沒升上去就離開了學校。現在想想，如果當時走將軍路線的話，我現在應該不在太魯閣族的世界裡，我可能跟那些曾經當過將軍的原住民一樣，忘記了自己的根！回來之後當了教官，跟部落接觸，才慢慢發現：「喔原來我們自己的世界是那麼漂亮，不一定要跟外面走，回到自己的世界多好。」退休以後，先在秀林鄉公所當秘書，後來有一段時間在外面遊盪，有時候去山上打獵，有時候去做苦工，什麼工作都試過，最後被提拔，因為我曾當過軍事記者，會寫文章，被推薦去考取原住民研究者，250 名錄取 4 名，偏偏我就考上了。所以後來強迫自己學會太魯閣族話，常跟老人在一起之後，在做字典的時候，做的是接觸傳統領域工作，因為我本身喜歡山，看到山我就想跑，那時剛好有機會去做山野調查就跟著去……後來就一頭栽進去啦！一開始，為了找立體的地形圖很辛苦，到了民國 97 年，google 開放，當時參加了一星期的原民會講習，丈二金剛，還是聽不懂如何操作，回來以後，碰到中國地理學會的理事長，我狠下心來花了將近五萬元的飛機票，時常到台大中國地理去上課，學會操作整套系統，去年又有機會在中華大學學會了威力導演，知道如何剪接影片畫面等，很有用！但是我現在最注意的事嚮導要會講話，出發之前都要先訪問幾個老人，了解相關的部落歷史和資料，再透過 google 地圖的影像功能，和老人家確認部落的位置，接著再進一步找四、五十歲以下的年輕人，問問他們有沒有曾經為偷玫瑰石或者打獵而去過，他們都說那是尋根之旅（笑），所以就可以找到一些年輕人，要不喝酒的，就用這樣的模式，我們上去山上幾乎百分之百不太會找錯地方。倒是這一次，我去找祖

父住過、曾經躲過日本人的山洞，帶了兩個年輕人，找了一整天，那天我弟弟也有去，我們很確定目的地就在一塊大石頭附近，但就是找不到路過去，以前的山谷下面平的地方都有沙灘，現在都是懸崖跟峭壁，爲了找一個入口，我們在寬約五百公尺的範圍內，花了近三個小時，後來，還是年輕人厲害，照著他們說的，我們是跟著山豬的路跡找到的！山豬能走的路，人就可以走，當時，就一個年輕人下去跟著山豬的路跡搜索，找了近一個小時，找到了！所以我幾乎每一個部落，都必須要帶一個三、四十歲的年輕人，這是傳承，因爲下一個步驟是生態資源調查，不只是部落內部，我們還要去了解附近的動、植物，了解過去部落是怎麼生存的，以前步道的路線，經過時間變化以後 現在應該要怎麼走，關於這些種種，其實下一步的工作更辛苦，草木蟲樹等等動植物的生態狀況，目前我大概只有完成百分之二十而已，還有很多的功課要做，也是一定要做的。不一定是八、九十歲的老人家，我會去多訪問一些人，有的六、七十歲的人也很厲害，像我認識一個六十幾歲曾在林務局工作的人，他對山上狀況了解的更清楚，山裡的動植物，不只是國語的名字，太魯閣族語的名字他也大概都知道，若了解我們的傳統智慧，會是很有用的，將來，除了山，還要進一步了解河流的變化等，下一步的調查工作會更嚴。另外，我們現在找到這個部落，將來的運作呢？假如要成立管理小組，但包括五、六個家族，小組該怎麼指定？我的構想是，要經過部落會議！我現在常常參加部落會議，部落會議其實不容易，我覺得甚至比自治區還要難，我現在帶了一些年輕人，將來可能都要靠他們，他們自己也知道，我時常跟他們說，將來必須要委屈一點，除了自己的意見，還要能聽聽別人的意見。目前，國科會的計畫，剛好可以幫這個忙，把我們經常去的地方，未來要畫編成生活領域，將來讓我們可以自由進出，但自由進出也不能是隨便，我們得也要成立自己的山林守護隊來管理，管理的範圍也包括步道的修護，現在，我也已經開始有構想和計劃了，一步步的，再看將來怎麼推動自治區的成立。我現在本身是基本法的推行委員，我參加好幾次的會議，他們會問：「你說那個地方有什麼？」、「那邊是傳統領域的證據在哪裡？」所以我現在做的這些調查都是證據，現在走過了一百多個部落，雖然我認爲總共應該有多達兩百多個部落，但那些是我還沒走過的，所以我不會去講，有證據的，我才會拿出來公布，私下還在研究的東西，就先不要去講它。每一次爬山回來，去一個星期，回來大概得忙一個月，要用電腦去整理這些東西，影片、細節、歷史故事等等。弄這些東西實在很麻煩，尤其是得透過電腦，就像我會用步槍，但當步槍故障的時候我就傻眼了（笑）。

受訪者：我們這段路很長，若是自治區無法成立，我們是否要走向日本愛伊諾族的方向？雖然他們沒有自治區，但是他們自己的歷史、土地，日本人用過、取得的資源，都記錄下來了，現在都要還給他們。現在，我們不是自治區，若是林務局的管理工作能給我們一半，傳統領域讓我們進出…日本辦到了，我們辦不辦得到還不知道。

訪談者：合歡越嶺古道 主要是立霧河流域含括的部落範圍大概有幾個？

受訪者：我不知道精確的數字，但是這些在資料裡面都有！木瓜溪那邊沒有幾個，大部分還是在立霧河流域比較多。立霧溪支流計有：砂呷噹溪、G、L、T、W、T 溪等。我



遺憾的是從銅門上去翻過太魯閣大山的這條路我還沒去過，從 G 進去，翻過太魯閣大山，下去到電廠，這一條路很有名，我們叫 H，互相搬運、通過這個地方，過去部落裡從立霧溪往木瓜溪，都是以通過這一條路為主，我上次去要翻過去到木瓜溪，發現這邊現在整個崩掉了，不通。經過太魯閣大山到電廠，這邊整個山是非常完整的，我曾經問過在那邊打獵的老人，他們說這邊不會山崩，沒有懸崖，這裡是水鹿區（笑），水鹿特別多。現在很多地方不能進去也許有好處啦，因為現在年輕人喜歡挑戰公權力，很多名貴的牛樟樹、紅豆杉，搞不好都會被偷出來，現在原住民的犯罪幾乎都是跟有錢的漢人聯合運作，我們自治區成立的話也得要管制，不管制的话會被破壞的一塌糊塗。以前在天祥下面懸崖旁邊，三十噸的玫瑰石，一個下大雨的晚上就搬走了。像這個國家管制也對，未來我們自治區成立也要管制，要從部落會議把老人聚集起來，去制定施行細法。我曾問過銅門最厲害的獵人，將來若自治區成立可能要做管制，他堅決的反對，但我後來跟他溝通：你的獵區是原來老的獵區，現在你去的獵區其實不是你的獵區，只是現在沒有人去而已，將來若不管制，你一年四季都在裡面打獵，那怎麼可以。這就得需要由部落會議讓大家共同決定，這絕不是一個人所能定的，回去過去那種作法是不可能的，但要像現在的亂象也不可以，未來自治區成立後，這部份的工作會非常繁重。現在的原住民基本法，很多的施行細法，很多是可以灌入我們的傳統慣息法的，以族群、地區的方式來訂定，由於背景環境確實不一樣，稍微變一下，傳統領域的施行細法更多囉，將來土地的管理，傳統領域裡面要做的事情很多，“另有法律來執行”，我建議，將來政府一定要做施行細法。

訪談者：合歡越嶺古道，關於太魯閣戰役時，佐久間總督在很多太魯閣族老人的說法是槍傷，但日本官方說是摔傷，您的考證是？

受訪者：佐久間總督，有四十個抬搭的人包圍著他跟著走，所以我想他是槍傷沒有錯，若說是摔傷，那就是過橋的時候，因為護衛被打，連帶他也摔下去受傷，但應該不可能只有摔傷。根據記錄，當時他有傷到內臟，若是摔傷，我們認為不合理，以當時我看到的情況，那是一個平台，不可能摔傷，當時還應該要考量這一點，我們太魯閣族四百多人，用的是成田步槍，槍的來源是打阿美族的時候，兩種說法，日本人說是太魯閣族幫阿美族人，阿美族人說是太魯閣族幫日本人，不管何種說法，總之我們有人去突襲他的倉庫，偷走他的子彈，這些步槍都是成田步槍，射程距離很遠，幾百公尺以外就可以打傷人，而當時距離只有兩三百甚至一百多公尺，在山谷，他在那中間一定是槍傷，當時可能沒有死，但是重傷，送到附近的營地去療傷，但是究竟是當場死亡還是後來才死的，由於沒有記錄，我沒辦法推斷。

訪談者：目前做傳統領域的調查，未來要推太魯閣族的自治，有哪些期許和期待？

受訪者（黃長興）：希望自治法趕快通過，在自治法通過之前，現在正在協商的內容，也希望政府能夠放一點，沒有錢、沒有土地，起碼對自然資源的管轄權，應該要讓我們享受這部分的權益。若能通過的話，我們下一步的工作才真正的開始，太魯閣族的習慣法要納入基本法的施行細法裡面。我敢斷然說，在四個族當中，對傳統領域的了

解，我們太魯閣族做的最完整，包含部落的真相、歷史的真相，通通展現其中，將來跟政府對談的時候，相信應該能成為帶動部落成為自治區的有利條件，因為這些東西都是真實在眼前的，所以我很有信心。下一步工作則是生態調查。

受訪者（帖喇尤道）：我們推動自治區到現在，中央政府也開始注意到我們太魯閣族秀林鄉、萬榮鄉已經凝聚起共識了，目前我們希望能儘快宣布太魯閣族成立第一個原住民自治區的示範區。我們的第一步是要成立傳統領域，一旦政府做宣布後，我們要在成立籌備處的期間就定下傳統慣息法，以便將來自治區成立之後能有所依據，在我們的土地和範圍內，太魯閣族要訂有內規。我們常講原住民基本法應該優於一般法律，但是談到不同族群，就一定要有不同傳統慣息法，所以像原住民法這樣一般性、原則性的法條，在法規裡應該要涵蓋不同族群的慣息法。例如：根據原住民傳統基本法，原住民在傳統領域內可以從事捕獵野獸，但各民族間，捕獵野獸應該也要訂有內規。自治區內，要訂有根據傳統慣息制定的法，成立自治區後，在自治區內，當有法、有土地的時候，在區域內我們便要重建文化和維護生物的多樣性、守護傳統信仰、人跟土地之間的關係，祖先說：「土地是我們的血，山林是我們的家，獵人是守護土地的，獵人是保護動物的，有獵人才有動物，有獵人才有土地。依著這樣的概念，我們要守護山林和維護文化，以這樣的獵人精神去保護土地和文化。


(END)

### 三、合歡越嶺古道與聚落數位影像後設資料

總計畫:99 年度台灣原住民族歲時祭儀及聚落古道(含耆老口述歷史)委託研究報告建置計畫  
 子計畫:台灣原住民族傳統聚落(含古道)委託研究報告建置計畫  
 影像-合歡越嶺(太魯閣族)

識別編碼	系統號	12863
提供者資料來源	提供者帳號	99a02
	資料來源	台灣原住民族數位典藏資料庫
權限範圍	著作權人	陳永龍；行政院原住民族委員會文化園區管理局
	著作權授權狀態	 姓名標示-非商業性-禁止改作 2.0 台灣 (Attribution-NonCommercial-NoDerivs 2.0 Taiwan)
	數位物件開放與否	開放
標題	影像名稱	太魯閣牌坊
材質	影像原始材質	數位攝影
	影像物件形式	原始
關係族社		<a href="#">台灣原住民族-太魯閣族(Taroko/Truku)</a>
主題		<a href="#">地理-聚落</a>
關鍵詞		<a href="#">合歡越嶺</a> ; <a href="#">陳永龍</a> ; <a href="#">太魯閣族</a> ; <a href="#">古道</a>
時間資訊		原拍攝時間(西曆):2011/04/01
相關人員	提供者	陳永龍
	拍攝者	陳永龍
	填表者	洪美怡
館藏資訊	典藏單位	行政院原住民族委員會文化園區管理局
內容描述	影像說明	仿中國宮殿式建築的太魯閣牌坊，建於民國 49 年 5 月，上面題有「東西橫貫公路」六大字，為中部橫貫公路東段起點，也是橫貫公路與蘇花公路的交叉點。
	保存狀況	良好
來源		提供者-陳永龍 拍攝者-陳永龍 填表者-洪美怡
建檔記錄	建檔日期	2011-08-10 13:53:16
檔案下載 1		 <a href="#">apc1100003_viat_trk20110401001_001i.jpg</a> 仿中國宮殿式建築的太魯閣牌坊，建於民國 49 年 5 月，上面題有「東西橫貫公路」六大字，為中部橫貫公路東段起點，也是橫貫公路與蘇花公路的交叉點。

識別編碼	系統號	12964
提供者資料來源	提供者帳號	99a02
	資料來源	台灣原住民族數位典藏資料庫
權限範圍	著作權人	陳永龍；行政院原住民族委員會文化園區管理局
	著作權授權狀態	 姓名標示-非商業性-禁止改作 2.0 台灣 (Attribution-NonCommercial-NoDerivs 2.0 Taiwan)
	數位物件開放與否	開放
標題	影像名稱	寧安橋
材質	影像原始材質	數位攝影
	影像物件形式	原始
關係族社		台灣原住民族-太魯閣族(Taroko/Truku)
主題		地理-聚落
關鍵詞		合歡越嶺;陳永龍;太魯閣族;古道
時間資訊		原拍攝時間(西曆):2011/04/01
相關人員	提供者	陳永龍
	拍攝者	陳永龍
	填表者	洪美怡
館藏資訊	典藏單位	行政院原住民族委員會文化園區管理局
內容描述	影像說明	寧安橋長達八十二公尺，周圍山林環繞，景觀美不勝收，附近有一座不動明王廟。
	保存狀況	良好
來源		提供者-陳永龍 拍攝者-陳永龍 填表者-洪美怡
建檔記錄	建檔日期	2011-08-10 13:57:22
檔案下載 1		 <p><a href="#">apc1100003_viat_trk20110401001_002i.jpg</a> 寧安橋長達八十二公尺，周圍山林環繞，景觀美不勝收，附近有一座不動明王廟。</p>

識別編碼	系統號	12865
提供者資料來源	提供者帳號	99a02
	資料來源	台灣原住民族數位典藏資料庫
權限範圍	著作權人	陳永龍；行政院原住民族委員會文化園區管理局
	著作權授權狀態	 姓名標示-非商業性-禁止改作 2.0 台灣 (Attribution-NonCommercial-NoDerivs 2.0 Taiwan)
	數位物件開放與否	開放
標題	影像名稱	寧安橋邊舊隧道
材質	影像原始材質	數位攝影
	影像物件形式	原始
關係族社		<a href="#">台灣原住民族-太魯閣族(Taroko/Truku)</a>
主題		<a href="#">地理-聚落</a>
關鍵詞		<a href="#">合歡越嶺</a> ; <a href="#">陳永龍</a> ; <a href="#">太魯閣族</a> ; <a href="#">古道</a>
時間資訊		原拍攝時間(西曆):2011/04/01
相關人員	提供者	陳永龍
	拍攝者	陳永龍
	填表者	洪美怡
館藏資訊	典藏單位	行政院原住民族委員會文化園區管理局
內容描述	影像說明	寧安橋靠近河床處，有舊的隧道與橋基。
	保存狀況	良好
來源		提供者-陳永龍 拍攝者-陳永龍 填表者-洪美怡
建檔記錄	建檔日期	2011-08-10 14:00:34
檔案下載 1		 <a href="#">apc1100003_viat_trk20110401001_003i.jpg</a> 寧安橋靠近河床處，有舊的隧道與橋基。

識別編碼	系統號	12868
提供者資料來源	提供者帳號	99a02
	資料來源	台灣原住民族數位典藏資料庫
權限範圍	著作權人	陳永龍；行政院原住民族委員會文化園區管理局
	著作權授權狀態	 姓名標示-非商業性-禁止改作 2.0 台灣 (Attribution-NonCommercial-NoDerivs 2.0 Taiwan)
	數位物件開放與否	開放
標題	影像名稱	不動明王廟
材質	影像原始材質	數位攝影
	影像物件形式	原始
關係族社		<a href="#">台灣原住民族-太魯閣族(Taroko/Truku)</a>
主題		<a href="#">地理-聚落</a>
關鍵詞		<a href="#">合歡越嶺</a> ; <a href="#">陳永龍</a> ; <a href="#">太魯閣族</a> ; <a href="#">古道</a>
時間資訊		原拍攝時間(西曆):2011/04/01
相關人員	提供者	陳永龍
	拍攝者	陳永龍
	填表者	洪美怡
館藏資訊	典藏單位	行政院原住民族委員會文化園區管理局
內容描述	影像說明	不動明王廟距離寧安橋五十公尺天王橋下，由天王橋上俯瞰不動明王廟。
	保存狀況	良好
來源		提供者-陳永龍 拍攝者-陳永龍 填表者-洪美怡
建檔記錄	建檔日期	2011-08-10 14:03:49
檔案下載 1		 <a href="#">apc1100003_viat_trk20110401001_004i.jpg</a> 不動明王廟距離寧安橋五十公尺天王橋下，由天王橋上俯瞰不動明王廟。

識別編碼	系統號	12870
提供者資料來源	提供者帳號	99a02
	資料來源	台灣原住民族數位典藏資料庫
權限範圍	著作權人	陳永龍；行政院原住民族委員會文化園區管理局
	著作權授權狀態	 姓名標示-非商業性-禁止改作 2.0 台灣 (Attribution-NonCommercial-NoDerivs 2.0 Taiwan)
	數位物件開放與否	開放
標題	影像名稱	不動明王廟
材質	影像原始材質	數位攝影
	影像物件形式	原始
關係族社		台灣原住民族-太魯閣族(Taroko/Truku)
主題		地理-聚落
關鍵詞		合歡越嶺;陳永龍;太魯閣族;古道
時間資訊		原拍攝時間(西曆):2011/04/01
相關人員	提供者	陳永龍
	拍攝者	陳永龍
	填表者	洪美怡
館藏資訊	典藏單位	行政院原住民族委員會文化園區管理局
內容描述	影像說明	不動明王廟是昭和 10 年(民國 24 年)間開闢太魯閣至天祥之間的「產金道路」時所建造的，當時因為發現這裡有川流不息的天然泉水及天然仙洞，靈氣旺盛，為祈求工程平安所以建造此廟。
	保存狀況	良好
來源		提供者-陳永龍 拍攝者-陳永龍 填表者-洪美怡
建檔記錄	建檔日期	2011-08-10 14:06:35
檔案下載 1		 <p><a href="#">apc1100003_viat_trk20110401001_005i.jpg</a> 不動明王廟是昭和 10 年(民國 24 年)間開闢太魯閣至天祥之間的「產金道路」時所建造的，當時因為發現這裡有川流不息的天然泉水及天然仙洞，靈氣旺盛，為祈求工程平安所以建造此廟。</p>

識別編碼	系統號	12871
提供者資料來源	提供者帳號	99a02
	資料來源	台灣原住民族數位典藏資料庫
權限範圍	著作權人	陳永龍；行政院原住民族委員會文化園區管理局
	著作權授權狀態	 姓名標示-非商業性-禁止改作 2.0 台灣 (Attribution-NonCommercial-NoDerivs 2.0 Taiwan)
	數位物件開放與否	開放
標題	影像名稱	心泉
材質	影像原始材質	數位攝影
	影像物件形式	原始
關係族社		<a href="#">台灣原住民族-太魯閣族(Taroko/Truku)</a>
主題		<a href="#">地理-聚落</a>
關鍵詞		<a href="#">合歡越嶺</a> ; <a href="#">陳永龍</a> ; <a href="#">太魯閣族</a> ; <a href="#">古道</a>
時間資訊		原拍攝時間(西曆):2011/04/01
相關人員	提供者	陳永龍
	拍攝者	陳永龍
	填表者	洪美怡
館藏資訊	典藏單位	行政院原住民族委員會文化園區管理局
內容描述	影像說明	從不動明王廟旁階梯走下去就是川流不息的心泉，水質冰涼清澈。
	保存狀況	良好
來源		提供者-陳永龍 拍攝者-陳永龍 填表者-洪美怡
建檔記錄	建檔日期	2011-08-10 14:09:11
檔案下載 1		 <a href="#">apc1100003_viat_trk20110401001_006i.jpg</a> 從不動明王廟旁階梯走下去就是川流不息的心泉，水質冰涼清澈。



識別編碼	系統號	12873
提供者資料來源	提供者帳號	99a02
	資料來源	台灣原住民族數位典藏資料庫
權限範圍	著作權人	陳永龍；行政院原住民族委員會文化園區管理局
	著作權授權狀態	 姓名標示-非商業性-禁止改作 2.0 台灣 (Attribution-NonCommercial-NoDerivs 2.0 Taiwan)
	數位物件開放與否	開放
標題	影像名稱	溪畔水壩
材質	影像原始材質	數位攝影
	影像物件形式	原始
關係族社		<a href="#">台灣原住民族-太魯閣族(Taroko/Truku)</a>
主題		<a href="#">地理-聚落</a>
關鍵詞		<a href="#">合歡越嶺</a> ; <a href="#">陳永龍</a> ; <a href="#">太魯閣族</a> ; <a href="#">古道</a>
時間資訊		原拍攝時間(西曆):2011/04/01
相關人員	提供者	陳永龍
	拍攝者	陳永龍
	填表者	洪美怡
館藏資訊	典藏單位	行政院原住民族委員會文化園區管理局
內容描述	影像說明	溪畔水壩是立霧溪流域中唯一的一座水壩，建於民國 29 年日據時期，利用立霧溪湍急水流落差，推動電廠機組發電。
	保存狀況	良好
來源		提供者-陳永龍 拍攝者-陳永龍 填表者-洪美怡
建檔記錄	建檔日期	2011-08-10 14:11:24
檔案下載 1		 <p><a href="#">apc1100003_viat_trk20110401001_007i.jpg</a> 溪畔水壩是立霧溪流域中唯一的一座水壩，建於民國 29 年日據時期，利用立霧溪湍急水流落差，推動電廠機組發電。</p>

識別編碼	系統號	12874
提供者資料來源	提供者帳號	99a02
	資料來源	台灣原住民族數位典藏資料庫
權限範圍	著作權人	陳永龍；行政院原住民族委員會文化園區管理局
	著作權授權狀態	 姓名標示-非商業性-禁止改作 2.0 台灣 (Attribution-NonCommercial-NoDerivs 2.0 Taiwan)
	數位物件開放與否	開放
標題	影像名稱	錐麓古道登山口
材質	影像原始材質	數位攝影
	影像物件形式	原始
關係族社		<a href="#">台灣原住民族-太魯閣族(Taroko/Truku)</a>
主題		<a href="#">地理-聚落</a>
關鍵詞		<a href="#">合歡越嶺</a> ; <a href="#">陳永龍</a> ; <a href="#">太魯閣族</a> ; <a href="#">古道</a>
時間資訊		原拍攝時間(西曆):2011/04/01
相關人員	提供者	陳永龍
	拍攝者	陳永龍
	填表者	洪美怡
館藏資訊	典藏單位	行政院原住民族委員會文化園區管理局
內容描述	影像說明	錐麓古道是合歡古道的一部分，從燕子口到慈母橋全長約 10 公里，需申請入山入園證，此為燕子口登山口，經過證件檢查之後才可進入。
	保存狀況	良好
來源		提供者-陳永龍 拍攝者-陳永龍 填表者-洪美怡
建檔記錄	建檔日期	2011-08-10 14:23:56
檔案下載 1		 <a href="#">apc1100003_viat_trk20110401001_008i.jpg</a> 錐麓古道是合歡古道的一部分，從燕子口到慈母橋全長約 10 公里，需申請入山入園證，此為燕子口登山口，經過證件檢查之後才可進入。

識別編碼	系統號	12875
提供者資料來源	提供者帳號	99a02
	資料來源	台灣原住民族數位典藏資料庫
權限範圍	著作權人	陳永龍；行政院原住民族委員會文化園區管理局
	著作權授權狀態	 姓名標示-非商業性-禁止改作 2.0 台灣 (Attribution-NonCommercial-NoDerivs 2.0 Taiwan)
	數位物件開放與否	開放
標題	影像名稱	錐麓吊橋
材質	影像原始材質	數位攝影
	影像物件形式	原始
關係族社		<a href="#">台灣原住民族-太魯閣族(Taroko/Truku)</a>
主題		<a href="#">地理-聚落</a>
關鍵詞		<a href="#">合歡越嶺</a> ; <a href="#">陳永龍</a> ; <a href="#">太魯閣族</a> ; <a href="#">古道</a>
時間資訊		原拍攝時間(西曆):2011/04/01
相關人員	提供者	陳永龍
	拍攝者	陳永龍
	填表者	洪美怡
館藏資訊	典藏單位	行政院原住民族委員會文化園區管理局
內容描述	影像說明	從燕子口登山口下階梯後便是錐麓吊橋，橫跨在立霧溪上。
	保存狀況	良好
來源		提供者-陳永龍 拍攝者-陳永龍 填表者-洪美怡
建檔記錄	建檔日期	2011-08-10 14:26:01
檔案下載 1		 <a href="#">apc1100003_viat_trk20110401001_009i.jpg</a> 從燕子口登山口下階梯後便是錐麓吊橋，橫跨在立霧溪上。

識別編碼	系統號	12876
提供者資料來源	提供者帳號	99a02
	資料來源	台灣原住民族數位典藏資料庫
權限範圍	著作權人	陳永龍；行政院原住民族委員會文化園區管理局
	著作權授權狀態	 姓名標示-非商業性-禁止改作 2.0 台灣 (Attribution-NonCommercial-NoDerivs 2.0 Taiwan)
	數位物件開放與否	開放
標題	影像名稱	錐麓吊橋下之立霧溪
材質	影像原始材質	數位攝影
	影像物件形式	原始
關係族社		<a href="#">台灣原住民族-太魯閣族(Taroko/Truku)</a>
主題		<a href="#">地理-聚落</a>
關鍵詞		<a href="#">合歡越嶺</a> ; <a href="#">陳永龍</a> ; <a href="#">太魯閣族</a> ; <a href="#">古道</a>
時間資訊		原拍攝時間(西曆):2011/04/01
相關人員	提供者	陳永龍
	拍攝者	陳永龍
	填表者	洪美怡
館藏資訊	典藏單位	行政院原住民族委員會文化園區管理局
內容描述	影像說明	由錐麓吊橋上俯瞰立霧溪谷。
	保存狀況	良好
來源		提供者-陳永龍 拍攝者-陳永龍 填表者-洪美怡
建檔記錄	建檔日期	2011-08-10 14:28:34
檔案下載 1		 <a href="#">apc1100003_viat_trk20110401001_010i.jpg</a> 由錐麓吊橋上俯瞰立霧溪谷。

識別編碼	系統號	12877
提供者資料來源	提供者帳號	99a02
	資料來源	台灣原住民族數位典藏資料庫
權限範圍	著作權人	陳永龍；行政院原住民族委員會文化園區管理局
	著作權授權狀態	 姓名標示-非商業性-禁止改作 2.0 台灣 (Attribution-NonCommercial-NoDerivs 2.0 Taiwan)
	數位物件開放與否	開放
標題	影像名稱	遠眺巴達岡二號橋
材質	影像原始材質	數位攝影
	影像物件形式	原始
關係族社		台灣原住民族-太魯閣族(Taroko/Truku)
主題		地理-聚落
關鍵詞		合歡越嶺;陳永龍;太魯閣族;古道
時間資訊		原拍攝時間(西曆):2011/04/01
相關人員	提供者	陳永龍
	拍攝者	陳永龍
	填表者	洪美怡
館藏資訊	典藏單位	行政院原住民族委員會文化園區管理局
內容描述	影像說明	走在錐麓吊橋上，可以看見前方溪谷高處橫跨著另一座吊橋，巴達岡二號橋。
	保存狀況	良好
來源		提供者-陳永龍 拍攝者-陳永龍 填表者-洪美怡
建檔記錄	建檔日期	2011-08-10 14:35:14
檔案下載 1		 <p><a href="#">apc1100003_viat_trk20110401001_011i.jpg</a> 走在錐麓吊橋上，可以看見前方溪谷高處橫跨著另一座吊橋，巴達岡二號橋。</p>

識別編碼	系統號	12878
提供者資料來源	提供者帳號	99a02
	資料來源	台灣原住民族數位典藏資料庫
權限範圍	著作權人	陳永龍；行政院原住民族委員會文化園區管理局
	著作權授權狀態	 姓名標示-非商業性-禁止改作 2.0 台灣 (Attribution-NonCommercial-NoDerivs 2.0 Taiwan)
	數位物件開放與否	開放
標題	影像名稱	距離斷崖駐在所 3K 處
材質	影像原始材質	數位攝影
	影像物件形式	原始
關係族社		<a href="#">台灣原住民族-太魯閣族(Taroko/Truku)</a>
主題		<a href="#">地理-聚落</a>
關鍵詞		<a href="#">合歡越嶺</a> ; <a href="#">陳永龍</a> ; <a href="#">太魯閣族</a> ; <a href="#">古道</a>
時間資訊		原拍攝時間(西曆):2011/04/01
相關人員	提供者	陳永龍
	拍攝者	陳永龍
	填表者	洪美怡
館藏資訊	典藏單位	行政院原住民族委員會文化園區管理局
內容描述	影像說明	過錐鹿吊橋後看見路旁指示牌，往斷崖駐在所 3K。
	保存狀況	良好
來源		提供者-陳永龍 拍攝者-陳永龍 填表者-洪美怡
建檔記錄	建檔日期	2011-08-10 14:37:26
檔案下載 1		 <a href="#">apc1100003_viat_trk20110401001_012i.jpg</a> 過錐鹿吊橋後看見路旁指示牌，往斷崖駐在所 3K。

識別編碼	系統號	12879
提供者資料來源	提供者帳號	99a02
	資料來源	台灣原住民族數位典藏資料庫
權限範圍	著作權人	陳永龍；行政院原住民族委員會文化園區管理局
	著作權授權狀態	 姓名標示-非商業性-禁止改作 2.0 台灣 (Attribution-NonCommercial-NoDerivs 2.0 Taiwan)
	數位物件開放與否	開放
標題	影像名稱	往巴達岡途中
材質	影像原始材質	數位攝影
	影像物件形式	原始
關係族社		<a href="#">台灣原住民族-太魯閣族(Taroko/Truku)</a>
主題		<a href="#">地理-聚落</a>
關鍵詞		<a href="#">合歡越嶺</a> ; <a href="#">陳永龍</a> ; <a href="#">太魯閣族</a> ; <a href="#">古道</a>
時間資訊		原拍攝時間(西曆):2011/04/01
相關人員	提供者	陳永龍
	拍攝者	陳永龍
	填表者	洪美怡
館藏資訊	典藏單位	行政院原住民族委員會文化園區管理局
內容描述	影像說明	從錐麓吊橋至巴達岡大約需要 25 分鐘。
	保存狀況	良好
來源		提供者-陳永龍 拍攝者-陳永龍 填表者-洪美怡
建檔記錄	建檔日期	2011-08-10 14:39:56
檔案下載 1		 <a href="#">apc1100003_viat_trk20110401001_013i.jpg</a> 從錐麓吊橋至巴達岡大約需要 25 分鐘。



識別編碼	系統號	12880
提供者資料來源	提供者帳號	99a02
	資料來源	台灣原住民族數位典藏資料庫
權限範圍	著作權人	陳永龍；行政院原住民族委員會文化園區管理局
	著作權授權狀態	 姓名標示-非商業性-禁止改作 2.0 台灣 (Attribution-NonCommercial-NoDerivs 2.0 Taiwan)
	數位物件開放與否	開放
標題	影像名稱	距離斷崖駐在所 2.2K 處
材質	影像原始材質	數位攝影
	影像物件形式	原始
關係族社		<a href="#">台灣原住民族-太魯閣族(Taroko/Truku)</a>
主題		<a href="#">地理-聚落</a>
關鍵詞		<a href="#">合歡越嶺</a> ; <a href="#">陳永龍</a> ; <a href="#">太魯閣族</a> ; <a href="#">古道</a>
時間資訊		原拍攝時間(西曆):2011/04/01
相關人員	提供者	陳永龍
	拍攝者	陳永龍
	填表者	洪美怡
館藏資訊	典藏單位	行政院原住民族委員會文化園區管理局
內容描述	影像說明	抵達巴達岡 5 分鐘前，有「斷崖駐在所 2.2K」路牌。
	保存狀況	良好
來源		提供者-陳永龍 拍攝者-陳永龍 填表者-洪美怡
建檔記錄	建檔日期	2011-08-10 14:42:49
檔案下載 1		 <a href="#">apc1100003_viat_trk20110401001_014i.jpg</a> 抵達巴達岡 5 分鐘前，有「斷崖駐在所 2.2K」路牌。



識別編碼	系統號	12881
提供者資料來源	提供者帳號	99a02
	資料來源	台灣原住民族數位典藏資料庫
權限範圍	著作權人	陳永龍；行政院原住民族委員會文化園區管理局
	著作權授權狀態	 姓名標示-非商業性-禁止改作 2.0 台灣 (Attribution-NonCommercial-NoDerivs 2.0 Taiwan)
	數位物件開放與否	開放
標題	影像名稱	巴達岡駐在所水泥柱
材質	影像原始材質	數位攝影
	影像物件形式	原始
關係族社		<a href="#">台灣原住民族-太魯閣族(Taroko/Truku)</a>
主題		<a href="#">地理-聚落</a>
關鍵詞		<a href="#">合歡越嶺</a> ; <a href="#">陳永龍</a> ; <a href="#">太魯閣族</a> ; <a href="#">古道</a>
時間資訊		原拍攝時間(西曆):2011/04/01
相關人員	提供者	陳永龍
	拍攝者	陳永龍
	填表者	洪美怡
館藏資訊	典藏單位	行政院原住民族委員會文化園區管理局
內容描述	影像說明	從錐麓吊橋行來 25 分鐘後，來到巴達岡駐在所遺址，入口處有兩根水泥柱，地上基點寫著「巴達岡」。
	保存狀況	良好
來源		提供者-陳永龍 拍攝者-陳永龍 填表者-洪美怡
建檔記錄	建檔日期	2011-08-10 14:45:04
檔案下載 1		 <p><a href="#">apc1100003_viat_trk20110401001_015i.jpg</a> 從錐麓吊橋行來 25 分鐘後，來到巴達岡駐在所遺址，入口處有兩根水泥柱，地上基點寫著「巴達岡」。</p>

識別編碼	系統號	12882
提供者資料來源	提供者帳號	99a02
	資料來源	台灣原住民族數位典藏資料庫
權限範圍	著作權人	陳永龍；行政院原住民族委員會文化園區管理局
	著作權授權狀態	 姓名標示-非商業性-禁止改作 2.0 台灣 (Attribution-NonCommercial-NoDerivs 2.0 Taiwan)
	數位物件開放與否	開放
標題	影像名稱	巴達岡駐在所遺址
材質	影像原始材質	數位攝影
	影像物件形式	原始
關係族社		<a href="#">台灣原住民族-太魯閣族(Taroko/Truku)</a>
主題		<a href="#">地理-聚落</a>
關鍵詞		<a href="#">合歡越嶺</a> ; <a href="#">陳永龍</a> ; <a href="#">太魯閣族</a> ; <a href="#">古道</a>
時間資訊		原拍攝時間(西曆):2011/04/01
相關人員	提供者	陳永龍
	拍攝者	陳永龍
	填表者	洪美怡
館藏資訊	典藏單位	行政院原住民族委員會文化園區管理局
內容描述	影像說明	巴達岡駐在所遺址僅存水泥地基。
	保存狀況	良好
來源		提供者-陳永龍 拍攝者-陳永龍 填表者-洪美怡
建檔記錄	建檔日期	2011-08-10 14:47:00
檔案下載 1		 <a href="#">apc1100003_viat_trk20110401001_016i.jpg</a> 巴達岡駐在所遺址僅存水泥地基。

識別編碼	系統號	12883
提供者資料來源	提供者帳號	99a02
	資料來源	台灣原住民族數位典藏資料庫
權限範圍	著作權人	陳永龍；行政院原住民族委員會文化園區管理局
	著作權授權狀態	 姓名標示-非商業性-禁止改作 2.0 台灣 (Attribution-NonCommercial-NoDerivs 2.0 Taiwan)
	數位物件開放與否	開放
標題	影像名稱	合歡越嶺古道解說牌
材質	影像原始材質	數位攝影
	影像物件形式	原始
關係族社		<a href="#">台灣原住民族-太魯閣族(Taroko/Truku)</a>
主題		<a href="#">地理-聚落</a>
關鍵詞		<a href="#">合歡越嶺</a> ; <a href="#">陳永龍</a> ; <a href="#">太魯閣族</a> ; <a href="#">古道</a>
時間資訊		原拍攝時間(西曆):2011/04/01
相關人員	提供者	陳永龍
	拍攝者	陳永龍
	填表者	洪美怡
館藏資訊	典藏單位	行政院原住民族委員會文化園區管理局
內容描述	影像說明	巴達岡部落遺址有兩面解說牌，說明合歡古道之歷史和巴達岡部落平面位置圖。
	保存狀況	良好
來源		提供者-陳永龍 拍攝者-陳永龍 填表者-洪美怡
建檔記錄	建檔日期	2011-08-10 14:49:06
檔案下載 1		 <a href="#">apc1100003_viat_trk20110401001_017i.jpg</a> 巴達岡部落遺址有兩面解說牌，說明合歡古道之歷史和巴達岡部落平面位置圖。

識別編碼	系統號	12884
提供者資料來源	提供者帳號	99a02
	資料來源	台灣原住民族數位典藏資料庫
權限範圍	著作權人	陳永龍；行政院原住民族委員會文化園區管理局
	著作權授權狀態	 姓名標示-非商業性-禁止改作 2.0 台灣 (Attribution-NonCommercial-NoDerivs 2.0 Taiwan)
	數位物件開放與否	開放
標題	影像名稱	巴達岡部落平面位置圖
材質	影像原始材質	數位攝影
	影像物件形式	原始
關係族社		<a href="#">台灣原住民族-太魯閣族(Taroko/Truku)</a>
主題		<a href="#">地理-聚落</a>
關鍵詞		<a href="#">合歡越嶺</a> ; <a href="#">陳永龍</a> ; <a href="#">太魯閣族</a> ; <a href="#">古道</a>
時間資訊		原拍攝時間(西曆):2011/04/01
相關人員	提供者	陳永龍
	拍攝者	陳永龍
	填表者	洪美怡
館藏資訊	典藏單位	行政院原住民族委員會文化園區管理局
內容描述	影像說明	巴達岡部落遺址有兩面解說牌，說明合歡古道之歷史和巴達岡部落平面位置圖。
	保存狀況	良好
來源		提供者-陳永龍 拍攝者-陳永龍 填表者-洪美怡
建檔記錄	建檔日期	2011-08-10 14:51:22
檔案下載 1		 <a href="#">apc1100003_viat_trk20110401001_018i.jpg</a> 巴達岡部落遺址有兩面解說牌，說明合歡古道之歷史和巴達岡部落平面位置圖。

識別編碼	系統號	12885
提供者資料來源	提供者帳號	99a02
	資料來源	台灣原住民族數位典藏資料庫
權限範圍	著作權人	陳永龍；行政院原住民族委員會文化園區管理局
	著作權授權狀態	 姓名標示-非商業性-禁止改作 2.0 台灣 (Attribution-NonCommercial-NoDerivs 2.0 Taiwan)
	數位物件開放與否	開放
標題	影像名稱	距離斷崖駐在所 2.1K 處
材質	影像原始材質	數位攝影
	影像物件形式	原始
關係族社		<a href="#">台灣原住民族-太魯閣族(Taroko/Truku)</a>
主題		<a href="#">地理-聚落</a>
關鍵詞		<a href="#">合歡越嶺</a> ; <a href="#">陳永龍</a> ; <a href="#">太魯閣族</a> ; <a href="#">古道</a>
時間資訊		原拍攝時間(西曆):2011/04/01
相關人員	提供者	陳永龍
	拍攝者	陳永龍
	填表者	洪美怡
館藏資訊	典藏單位	行政院原住民族委員會文化園區管理局
內容描述	影像說明	離開巴達岡部落之後便出現「斷崖駐在所 2.1K」指示牌。
	保存狀況	良好
來源		提供者-陳永龍 拍攝者-陳永龍 填表者-洪美怡
建檔記錄	建檔日期	2011-08-10 14:54:27
檔案下載 1		 <a href="#">apc1100003_viat_trk20110401001_019i.jpg</a> 離開巴達岡部落之後便出現「斷崖駐在所 2.1K」指示牌。

識別編碼	系統號	12886
提供者資料來源	提供者帳號	99a02
	資料來源	台灣原住民族數位典藏資料庫
權限範圍	著作權人	陳永龍；行政院原住民族委員會文化園區管理局
	著作權授權狀態	 姓名標示-非商業性-禁止改作 2.0 台灣 (Attribution-NonCommercial-NoDerivs 2.0 Taiwan)
	數位物件開放與否	開放
標題	影像名稱	前往巴達岡二號橋
材質	影像原始材質	數位攝影
	影像物件形式	原始
關係族社		<a href="#">台灣原住民族-太魯閣族(Taroko/Truku)</a>
主題		<a href="#">地理-聚落</a>
關鍵詞		<a href="#">合歡越嶺</a> ; <a href="#">陳永龍</a> ; <a href="#">太魯閣族</a> ; <a href="#">古道</a>
時間資訊		原拍攝時間(西曆):2011/04/01
相關人員	提供者	陳永龍
	拍攝者	陳永龍
	填表者	洪美怡
館藏資訊	典藏單位	行政院原住民族委員會文化園區管理局
內容描述	影像說明	從巴達岡部落遺址到巴達岡二號橋大約 5 分鐘。
	保存狀況	良好
來源		提供者-陳永龍 拍攝者-陳永龍 填表者-洪美怡
建檔記錄	建檔日期	2011-08-10 14:57:13
檔案下載 1		 <a href="#">apc1100003_viat_trk20110401001_020i.jpg</a> 從巴達岡部落遺址到巴達岡二號橋大約 5 分鐘。

識別編碼	系統號	12887
提供者資料來源	提供者帳號	99a02
	資料來源	台灣原住民族數位典藏資料庫
權限範圍	著作權人	陳永龍；行政院原住民族委員會文化園區管理局
	著作權授權狀態	 姓名標示-非商業性-禁止改作 2.0 台灣 (Attribution-NonCommercial-NoDerivs 2.0 Taiwan)
	數位物件開放與否	開放
標題	影像名稱	巴達岡二號橋
材質	影像原始材質	數位攝影
	影像物件形式	原始
關係族社		<a href="#">台灣原住民族-太魯閣族(Taroko/Truku)</a>
主題		<a href="#">地理-聚落</a>
關鍵詞		<a href="#">合歡越嶺</a> ; <a href="#">陳永龍</a> ; <a href="#">太魯閣族</a> ; <a href="#">古道</a>
時間資訊		原拍攝時間(西曆):2011/04/01
相關人員	提供者	陳永龍
	拍攝者	陳永龍
	填表者	洪美怡
館藏資訊	典藏單位	行政院原住民族委員會文化園區管理局
內容描述	影像說明	巴達岡二號橋跨越巴達岡溪，離巴達岡部落大約 5 分鐘路程。
	保存狀況	良好
來源		提供者-陳永龍 拍攝者-陳永龍 填表者-洪美怡
建檔記錄	建檔日期	2011-08-10 14:59:49
檔案下載 1		 <p><a href="#">apc1100003_viat_trk20110401001_021i.jpg</a> 巴達岡二號橋跨越巴達岡溪，離巴達岡部落大約 5 分鐘路程。</p>

識別編碼	系統號	12888
提供者資料來源	提供者帳號	99a02
	資料來源	台灣原住民族數位典藏資料庫
權限範圍	著作權人	陳永龍；行政院原住民族委員會文化園區管理局
	著作權授權狀態	 姓名標示-非商業性-禁止改作 2.0 台灣 (Attribution-NonCommercial-NoDerivs 2.0 Taiwan)
	數位物件開放與否	開放
標題	影像名稱	枕木步道
材質	影像原始材質	數位攝影
	影像物件形式	原始
關係族社		<a href="#">台灣原住民族-太魯閣族(Taroko/Truku)</a>
主題		<a href="#">地理-聚落</a>
關鍵詞		<a href="#">合歡越嶺</a> ; <a href="#">陳永龍</a> ; <a href="#">太魯閣族</a> ; <a href="#">古道</a>
時間資訊		原拍攝時間(西曆):2011/04/01
相關人員	提供者	陳永龍
	拍攝者	陳永龍
	填表者	洪美怡
館藏資訊	典藏單位	行政院原住民族委員會文化園區管理局
內容描述	影像說明	離開巴達岡二號橋 15 分鐘後，經過一枕木步道。
	保存狀況	良好
來源		提供者-陳永龍 拍攝者-陳永龍 填表者-洪美怡
建檔記錄	建檔日期	2011-08-10 15:02:26
檔案下載 1		 <p><a href="#">apc1100003_viat_trk20110401001_022i.jpg</a> 離開巴達岡二號橋 15 分鐘後，經過一枕木步道。</p>



識別編碼	系統號	12889
提供者資料來源	提供者帳號	99a02
	資料來源	台灣原住民族數位典藏資料庫
權限範圍	著作權人	陳永龍；行政院原住民族委員會文化園區管理局
	著作權授權狀態	 姓名標示-非商業性-禁止改作 2.0 台灣 (Attribution-NonCommercial-NoDerivs 2.0 Taiwan)
	數位物件開放與否	開放
標題	影像名稱	進入斷崖地形
材質	影像原始材質	數位攝影
	影像物件形式	原始
關係族社		<a href="#">台灣原住民族-太魯閣族(Taroko/Truku)</a>
主題		<a href="#">地理-聚落</a>
關鍵詞		<a href="#">合歡越嶺</a> ; <a href="#">陳永龍</a> ; <a href="#">太魯閣族</a> ; <a href="#">古道</a>
時間資訊		原拍攝時間(西曆):2011/04/01
相關人員	提供者	陳永龍
	拍攝者	陳永龍
	填表者	洪美怡
館藏資訊	典藏單位	行政院原住民族委員會文化園區管理局
內容描述	影像說明	從巴達岡二號橋走來約 20 分鐘，開始進入斷崖地形，路徑變窄，底下是萬丈深淵。
	保存狀況	良好
來源		提供者-陳永龍 拍攝者-陳永龍 填表者-洪美怡
建檔記錄	建檔日期	2011-08-10 15:04:35
檔案下載 1		 <a href="#">apc1100003_viat_trk20110401001_023i.jpg</a> 從巴達岡二號橋走來約 20 分鐘，開始進入斷崖地形，路徑變窄，底下是萬丈深淵。



識別編碼	系統號	12890
提供者資料來源	提供者帳號	99a02
	資料來源	台灣原住民族數位典藏資料庫
權限範圍	著作權人	陳永龍；行政院原住民族委員會文化園區管理局
	著作權授權狀態	 姓名標示-非商業性-禁止改作 2.0 台灣 (Attribution-NonCommercial-NoDerivs 2.0 Taiwan)
	數位物件開放與否	開放
標題	影像名稱	隧道
材質	影像原始材質	數位攝影
	影像物件形式	原始
關係族社		<a href="#">台灣原住民族-太魯閣族(Taroko/Truku)</a>
主題		<a href="#">地理-聚落</a>
關鍵詞		<a href="#">合歡越嶺</a> ; <a href="#">陳永龍</a> ; <a href="#">太魯閣族</a> ; <a href="#">古道</a>
時間資訊		原拍攝時間(西曆):2011/04/01
相關人員	提供者	陳永龍
	拍攝者	陳永龍
	填表者	洪美怡
館藏資訊	典藏單位	行政院原住民族委員會文化園區管理局
內容描述	影像說明	過巴達岡二號橋 27 分鐘後，經過一隧道，位於錐麓古道 2.4K 處。
	保存狀況	良好
來源		提供者-陳永龍 拍攝者-陳永龍 填表者-洪美怡
建檔記錄	建檔日期	2011-08-10 15:08:31
檔案下載 1		 <a href="#">apcl100003_viat_trk20110401001_024i.jpg</a> 過巴達岡二號橋 27 分鐘後，經過一隧道，位於錐麓古道 2.4K 處。


識別編碼	系統號	12891
提供者資料來源	提供者帳號	99a02
	資料來源	台灣原住民族數位典藏資料庫
權限範圍	著作權人	陳永龍；行政院原住民族委員會文化園區管理局
	著作權授權狀態	 姓名標示-非商業性-禁止改作 2.0 台灣 (Attribution-NonCommercial-NoDerivs 2.0 Taiwan)
	數位物件開放與否	開放
標題	影像名稱	過鐵橋
材質	影像原始材質	數位攝影
	影像物件形式	原始
關係族社		<a href="#">台灣原住民族-太魯閣族(Taroko/Truku)</a>
主題		<a href="#">地理-聚落</a>
關鍵詞		<a href="#">合歡越嶺</a> ; <a href="#">陳永龍</a> ; <a href="#">太魯閣族</a> ; <a href="#">古道</a>
時間資訊		原拍攝時間(西曆):2011/04/01
相關人員	提供者	陳永龍
	拍攝者	陳永龍
	填表者	洪美怡
館藏資訊	典藏單位	行政院原住民族委員會文化園區管理局
內容描述	影像說明	經過隧道之後便是一座鐵橋。
	保存狀況	良好
來源		提供者-陳永龍 拍攝者-陳永龍 填表者-洪美怡
建檔記錄	建檔日期	2011-08-10 15:10:57
檔案下載 1		 <a href="#">apc1100003_viat_trk20110401001_025i.jpg</a> 經過隧道之後便是一座鐵橋。

識別編碼	系統號	12892
提供者資料來源	提供者帳號	99a02
	資料來源	台灣原住民族數位典藏資料庫
權限範圍	著作權人	陳永龍；行政院原住民族委員會文化園區管理局
	著作權授權狀態	 姓名標示-非商業性-禁止改作 2.0 台灣 (Attribution-NonCommercial-NoDerivs 2.0 Taiwan)
	數位物件開放與否	開放
標題	影像名稱	斷崖上
材質	影像原始材質	數位攝影
	影像物件形式	原始
關係族社		<a href="#">台灣原住民族-太魯閣族(Taroko/Truku)</a>
主題		<a href="#">地理-聚落</a>
關鍵詞		<a href="#">合歡越嶺</a> ; <a href="#">陳永龍</a> ; <a href="#">太魯閣族</a> ; <a href="#">古道</a>
時間資訊		原拍攝時間(西曆):2011/04/01
相關人員	提供者	陳永龍
	拍攝者	陳永龍
	填表者	洪美怡
館藏資訊	典藏單位	行政院原住民族委員會文化園區管理局
內容描述	影像說明	進入錐麓斷崖，路徑變得更加狹小。
	保存狀況	良好
來源		提供者-陳永龍 拍攝者-陳永龍 填表者-洪美怡
建檔記錄	建檔日期	2011-08-10 15:13:07
檔案下載 1		 <a href="#">apc1100003_viat_trk20110401001_026i.jpg</a> 進入錐麓斷崖，路徑變得更加狹小。

識別編碼	系統號	12893
提供者資料來源	提供者帳號	99a02
	資料來源	台灣原住民族數位典藏資料庫
權限範圍	著作權人	陳永龍；行政院原住民族委員會文化園區管理局
	著作權授權狀態	 姓名標示-非商業性-禁止改作 2.0 台灣 (Attribution-NonCommercial-NoDerivs 2.0 Taiwan)
	數位物件開放與否	開放
標題	影像名稱	錐麓斷崖
材質	影像原始材質	數位攝影
	影像物件形式	原始
關係族社		<a href="#">台灣原住民族-太魯閣族(Taroko/Truku)</a>
主題		<a href="#">地理-聚落</a>
關鍵詞		<a href="#">合歡越嶺</a> ; <a href="#">陳永龍</a> ; <a href="#">太魯閣族</a> ; <a href="#">古道</a>
時間資訊		原拍攝時間(西曆):2011/04/01
相關人員	提供者	陳永龍
	拍攝者	陳永龍
	填表者	洪美怡
館藏資訊	典藏單位	行政院原住民族委員會文化園區管理局
內容描述	影像說明	錐麓斷崖大約 500 公尺長，路基狹窄危險，常有落石發生，走來十分驚險刺激。
	保存狀況	良好
來源		提供者-陳永龍 拍攝者-陳永龍 填表者-洪美怡
建檔記錄	建檔日期	2011-08-10 15:25:59
檔案下載 1		 <a href="#">apc1100003_viat_trk20110401001_027i.jpg</a> 錐麓斷崖大約 500 公尺長，路基狹窄危險，常有落石發生，走來十分驚險刺激。

識別編碼	系統號	12894
提供者資料來源	提供者帳號	99a02
	資料來源	台灣原住民族數位典藏資料庫
權限範圍	著作權人	陳永龍；行政院原住民族委員會文化園區管理局
	著作權授權狀態	 姓名標示-非商業性-禁止改作 2.0 台灣 (Attribution-NonCommercial-NoDerivs 2.0 Taiwan)
	數位物件開放與否	開放
標題	影像名稱	錐麓斷崖
材質	影像原始材質	數位攝影
	影像物件形式	原始
關係族社		台灣原住民族-太魯閣族(Taroko/Truku)
主題		地理-聚落
關鍵詞		合歡越嶺;陳永龍;太魯閣族;古道
時間資訊		原拍攝時間(西曆):2011/04/01
相關人員	提供者	陳永龍
	拍攝者	陳永龍
	填表者	洪美怡
館藏資訊	典藏單位	行政院原住民族委員會文化園區管理局
內容描述	影像說明	錐麓斷崖位於中橫流芳橋和靳珩橋之間，為立霧溪切穿三角錐山東南稜形成的深窄直立的斷崖。
	保存狀況	良好
來源		提供者-陳永龍 拍攝者-陳永龍 填表者-洪美怡
建檔記錄	建檔日期	2011-08-10 15:28:39
檔案下載 1		 <p><a href="#">apc1100003_viat_trk20110401001_028i.jpg</a> 錐麓斷崖位於中橫流芳橋和靳珩橋之間，為立霧溪切穿三角錐山東南稜形成的深窄直立的斷崖。</p>

識別編碼	系統號	12895
提供者資料來源	提供者帳號	99a02
	資料來源	台灣原住民族數位典藏資料庫
權限範圍	著作權人	陳永龍；行政院原住民族委員會文化園區管理局
	著作權授權狀態	 姓名標示-非商業性-禁止改作 2.0 台灣 (Attribution-NonCommercial-NoDerivs 2.0 Taiwan)
	數位物件開放與否	開放
標題	影像名稱	走在錐麓斷崖上
材質	影像原始材質	數位攝影
	影像物件形式	原始
關係族社		<a href="#">台灣原住民族-太魯閣族(Taroko/Truku)</a>
主題		<a href="#">地理-聚落</a>
關鍵詞		<a href="#">合歡越嶺</a> ; <a href="#">陳永龍</a> ; <a href="#">太魯閣族</a> ; <a href="#">古道</a>
時間資訊		原拍攝時間(西曆):2011/04/01
相關人員	提供者	陳永龍
	拍攝者	陳永龍
	填表者	洪美怡
館藏資訊	典藏單位	行政院原住民族委員會文化園區管理局
內容描述	影像說明	錐麓斷崖路徑狹小，僅容一人通過。
	保存狀況	良好
來源		提供者-陳永龍 拍攝者-陳永龍 填表者-洪美怡
建檔記錄	建檔日期	2011-08-10 15:31:03
檔案下載 1		 <a href="#">apc1100003_viat_trk20110401001_029i.jpg</a> 錐麓斷崖路徑狹小，僅容一人通過。

識別編碼	系統號	12896
提供者資料來源	提供者帳號	99a02
	資料來源	台灣原住民族數位典藏資料庫
權限範圍	著作權人	陳永龍；行政院原住民族委員會文化園區管理局
	著作權授權狀態	 姓名標示-非商業性-禁止改作 2.0 台灣 (Attribution-NonCommercial-NoDerivs 2.0 Taiwan)
	數位物件開放與否	開放
標題	影像名稱	錐麓斷崖上的隧道
材質	影像原始材質	數位攝影
	影像物件形式	原始
關係族社		<a href="#">台灣原住民族-太魯閣族(Taroko/Truku)</a>
主題		<a href="#">地理-聚落</a>
關鍵詞		<a href="#">合歡越嶺</a> ; <a href="#">陳永龍</a> ; <a href="#">太魯閣族</a> ; <a href="#">古道</a>
時間資訊		原拍攝時間(西曆):2011/04/01
相關人員	提供者	陳永龍
	拍攝者	陳永龍
	填表者	洪美怡
館藏資訊	典藏單位	行政院原住民族委員會文化園區管理局
內容描述	影像說明	錐麓斷崖步道中間有個隧道，裡面供奉一尊大悲觀世音菩薩。
	保存狀況	良好
來源		提供者-陳永龍 拍攝者-陳永龍 填表者-洪美怡
建檔記錄	建檔日期	2011-08-10 15:33:21
檔案下載 1		 <a href="#">apc1100003_viat_trk20110401001_030i.jpg</a> 錐麓斷崖步道中間有個隧道，裡面供奉一尊大悲觀世音菩薩。



識別編碼	系統號	12897
提供者資料來源	提供者帳號	99a02
	資料來源	台灣原住民族數位典藏資料庫
權限範圍	著作權人	陳永龍；行政院原住民族委員會文化園區管理局
	著作權授權狀態	 姓名標示-非商業性-禁止改作 2.0 台灣 (Attribution-NonCommercial-NoDerivs 2.0 Taiwan)
	數位物件開放與否	開放
標題	影像名稱	大悲觀世音菩薩
材質	影像原始材質	數位攝影
	影像物件形式	原始
關係族社		<a href="#">台灣原住民族-太魯閣族(Taroko/Truku)</a>
主題		<a href="#">地理-聚落</a>
關鍵詞		<a href="#">合歡越嶺</a> ; <a href="#">陳永龍</a> ; <a href="#">太魯閣族</a> ; <a href="#">古道</a>
時間資訊		原拍攝時間(西曆):2011/04/01
相關人員	提供者	陳永龍
	拍攝者	陳永龍
	填表者	洪美怡
館藏資訊	典藏單位	行政院原住民族委員會文化園區管理局
內容描述	影像說明	錐麓斷崖隧道內的大悲觀世音菩薩，造型古樸優美。
	保存狀況	良好
來源		提供者-陳永龍 拍攝者-陳永龍 填表者-洪美怡
建檔記錄	建檔日期	2011-08-10 15:36:36
檔案下載 1		 <a href="#">apc1100003_viat_trk20110401001_031i.jpg</a> 錐麓斷崖隧道內的大悲觀世音菩薩，造型古樸優美。

識別編碼	系統號	12898
提供者資料來源	提供者帳號	99a02
	資料來源	台灣原住民族數位典藏資料庫
權限範圍	著作權人	陳永龍；行政院原住民族委員會文化園區管理局
	著作權授權狀態	 姓名標示-非商業性-禁止改作 2.0 台灣 (Attribution-NonCommercial-NoDerivs 2.0 Taiwan)
	數位物件開放與否	開放
標題	影像名稱	錐麓斷崖上的路徑
材質	影像原始材質	數位攝影
	影像物件形式	原始
關係族社		台灣原住民族-太魯閣族(Taroko/Truku)
主題		地理-聚落
關鍵詞		合歡越嶺;陳永龍;太魯閣族;古道
時間資訊		原拍攝時間(西曆):2011/04/01
相關人員	提供者	陳永龍
	拍攝者	陳永龍
	填表者	洪美怡
館藏資訊	典藏單位	行政院原住民族委員會文化園區管理局
內容描述	影像說明	錐麓古道沿著幾近垂直的立霧溪峭壁開鑿，視野遼闊，景觀雄壯奇特。
	保存狀況	良好
來源		提供者-陳永龍 拍攝者-陳永龍 填表者-洪美怡
建檔記錄	建檔日期	2011-08-10 15:38:53
檔案下載 1		 <a href="#">apcl100003_viat_trk20110401001_032i.jpg</a> 錐麓古道沿著幾近垂直的立霧溪峭壁開鑿，視野遼闊，景觀雄壯奇特。

識別編碼	系統號	12899
提供者資料來源	提供者帳號	99a02
	資料來源	台灣原住民族數位典藏資料庫
權限範圍	著作權人	陳永龍；行政院原住民族委員會文化園區管理局
	著作權授權狀態	 姓名標示-非商業性-禁止改作 2.0 台灣 (Attribution-NonCommercial-NoDerivs 2.0 Taiwan)
	數位物件開放與否	開放
標題	影像名稱	斷崖駐在所
材質	影像原始材質	數位攝影
	影像物件形式	原始
關係族社		台灣原住民族-太魯閣族(Taroko/Truku)
主題		地理-聚落
關鍵詞		合歡越嶺;陳永龍;太魯閣族;古道
時間資訊		原拍攝時間(西曆):2011/04/01
相關人員	提供者	陳永龍
	拍攝者	陳永龍
	填表者	洪美怡
館藏資訊	典藏單位	行政院原住民族委員會文化園區管理局
內容描述	影像說明	斷崖駐在所只餘一片平台與水泥地基,從巴達岡二號橋行來約 1 個半小時。
	保存狀況	良好
來源		提供者-陳永龍 拍攝者-陳永龍 填表者-洪美怡
建檔記錄	建檔日期	2011-08-10 15:41:09
檔案下載 1		 <a href="#">apc1100003_viat_trk20110401001_033i.jpg</a> 斷崖駐在所只餘一片平台與水泥地基,從巴達岡二號橋行來約 1 個半小時。

識別編碼	系統號	12900
提供者資料來源	提供者帳號	99a02
	資料來源	台灣原住民族數位典藏資料庫
權限範圍	著作權人	陳永龍；行政院原住民族委員會文化園區管理局
	著作權授權狀態	 姓名標示-非商業性-禁止改作 2.0 台灣 (Attribution-NonCommercial-NoDerivs 2.0 Taiwan)
	數位物件開放與否	開放
標題	影像名稱	斷崖駐在所解說牌
材質	影像原始材質	數位攝影
	影像物件形式	原始
關係族社		<a href="#">台灣原住民族-太魯閣族(Taroko/Truku)</a>
主題		<a href="#">地理-聚落</a>
關鍵詞		<a href="#">合歡越嶺</a> ; <a href="#">陳永龍</a> ; <a href="#">太魯閣族</a> ; <a href="#">古道</a>
時間資訊		原拍攝時間(西曆):2011/04/01
相關人員	提供者	陳永龍
	拍攝者	陳永龍
	填表者	洪美怡
館藏資訊	典藏單位	行政院原住民族委員會文化園區管理局
內容描述	影像說明	斷崖駐在所遺址上有一解說牌。
	保存狀況	良好
來源		提供者-陳永龍 拍攝者-陳永龍 填表者-洪美怡
建檔記錄	建檔日期	2011-08-10 15:43:47
檔案下載 1		 <a href="#">apc1100003_viat_trk20110401001_034i.jpg</a> 斷崖駐在所遺址上有一解說牌。

識別編碼	系統號	12901
提供者資料來源	提供者帳號	99a02
	資料來源	台灣原住民族數位典藏資料庫
權限範圍	著作權人	陳永龍；行政院原住民族委員會文化園區管理局
	著作權授權狀態	 姓名標示-非商業性-禁止改作 2.0 台灣 (Attribution-NonCommercial-NoDerivs 2.0 Taiwan)
	數位物件開放與否	開放
標題	影像名稱	故花蓮港廳巡查班長持館五代郎殉職碑
材質	影像原始材質	數位攝影
	影像物件形式	原始
關係族社		<a href="#">台灣原住民族-太魯閣族(Taroko/Truku)</a>
主題		<a href="#">地理-聚落</a>
關鍵詞		<a href="#">合歡越嶺</a> ; <a href="#">陳永龍</a> ; <a href="#">太魯閣族</a> ; <a href="#">古道</a>
時間資訊		原拍攝時間(西曆):2011/04/01
相關人員	提供者	陳永龍
	拍攝者	陳永龍
	填表者	洪美怡
館藏資訊	典藏單位	行政院原住民族委員會文化園區管理局
內容描述	影像說明	大正 5 年(1916)1 月東麓分遺所(後改爲斷崖駐在所)巡查班長持館五代郎，於值勤時遭原住民襲殺身亡，事件後於殉職地立碑紀念，此處離斷崖駐在所約 50 公尺距離。
	保存狀況	良好
來源		提供者-陳永龍 拍攝者-陳永龍 填表者-洪美怡
建檔記錄	建檔日期	2011-08-10 15:46:54
檔案下載 1		 <p><a href="#">apc1100003_viat_trk20110401001_035i.jpg</a></p> <p>大正 5 年(1916)1 月東麓分遺所(後改爲斷崖駐在所)巡查班長持館五代郎，於值勤時遭原住民襲殺身亡，事件後於殉職地立碑紀念，此處離斷崖駐在所約 50 公尺距離。</p>

識別編碼	系統號	12902
提供者資料來源	提供者帳號	99a02
	資料來源	台灣原住民族數位典藏資料庫
權限範圍	著作權人	陳永龍；行政院原住民族委員會文化園區管理局
	著作權授權狀態	 姓名標示-非商業性-禁止改作 2.0 台灣 (Attribution-NonCommercial-NoDerivs 2.0 Taiwan)
	數位物件開放與否	開放
標題	影像名稱	殉職碑前銅板
材質	影像原始材質	數位攝影
	影像物件形式	原始
關係族社		<a href="#">台灣原住民族-太魯閣族(Taroko/Truku)</a>
主題		<a href="#">地理-聚落</a>
關鍵詞		<a href="#">合歡越嶺</a> ; <a href="#">陳永龍</a> ; <a href="#">太魯閣族</a> ; <a href="#">古道</a>
時間資訊		原拍攝時間(西曆):2011/04/01
相關人員	提供者	陳永龍
	拍攝者	陳永龍
	填表者	洪美怡
館藏資訊	典藏單位	行政院原住民族委員會文化園區管理局
內容描述	影像說明	殉職碑前有旅客供奉的日幣和台幣銅板。
	保存狀況	良好
來源		提供者-陳永龍 拍攝者-陳永龍 填表者-洪美怡
建檔記錄	建檔日期	2011-08-10 15:49:07
檔案下載 1		 <a href="#">apc1100003_viat_trk20110401001_036i.jpg</a> 殉職碑前有旅客供奉的日幣和台幣銅板。

識別編碼	系統號	12903
提供者資料來源	提供者帳號	99a02
	資料來源	台灣原住民族數位典藏資料庫
權限範圍	著作權人	陳永龍；行政院原住民族委員會文化園區管理局
	著作權授權狀態	 姓名標示-非商業性-禁止改作 2.0 台灣 (Attribution-NonCommercial-NoDerivs 2.0 Taiwan)
	數位物件開放與否	開放
標題	影像名稱	殉職碑背面
材質	影像原始材質	數位攝影
	影像物件形式	原始
關係族社		<a href="#">台灣原住民族-太魯閣族(Taroko/Truku)</a>
主題		<a href="#">地理-聚落</a>
關鍵詞		<a href="#">合歡越嶺</a> ; <a href="#">陳永龍</a> ; <a href="#">太魯閣族</a> ; <a href="#">古道</a>
時間資訊		原拍攝時間(西曆):2011/04/01
相關人員	提供者	陳永龍
	拍攝者	陳永龍
	填表者	洪美怡
館藏資訊	典藏單位	行政院原住民族委員會文化園區管理局
內容描述	影像說明	殉職碑背面刻有立碑時間。
	保存狀況	良好
來源		提供者-陳永龍 拍攝者-陳永龍 填表者-洪美怡
建檔記錄	建檔日期	2011-08-10 15:51:19
檔案下載 1		 <a href="#">apc1100003_viat_trk20110401001_037i.jpg</a> 殉職碑背面刻有立碑時間。

識別編碼	系統號	12904
提供者資料來源	提供者帳號	99a02
	資料來源	台灣原住民族數位典藏資料庫
權限範圍	著作權人	陳永龍；行政院原住民族委員會文化園區管理局
	著作權授權狀態	 姓名標示-非商業性-禁止改作 2.0 台灣 (Attribution-NonCommercial-NoDerivs 2.0 Taiwan)
	數位物件開放與否	開放
標題	影像名稱	慈母橋
材質	影像原始材質	數位攝影
	影像物件形式	原始
關係族社		<a href="#">台灣原住民族-太魯閣族(Taroko/Truku)</a>
主題		<a href="#">地理-聚落</a>
關鍵詞		<a href="#">合歡越嶺</a> ; <a href="#">陳永龍</a> ; <a href="#">太魯閣族</a> ; <a href="#">古道</a>
時間資訊		原拍攝時間(西曆):2011/04/01
相關人員	提供者	陳永龍
	拍攝者	陳永龍
	填表者	洪美怡
館藏資訊	典藏單位	行政院原住民族委員會文化園區管理局
內容描述	影像說明	慈母橋位於天祥以東 3 公里的中橫公路上，為立霧溪與其支流荖西溪的匯流處，是錐麓古道出入口之一。
	保存狀況	良好
來源		提供者-陳永龍 拍攝者-陳永龍 填表者-洪美怡
建檔記錄	建檔日期	2011-08-10 15:53:29
檔案下載 1		 <p><a href="#">apc1100003_viat_trk20110401001_038i.jpg</a> 慈母橋位於天祥以東 3 公里的中橫公路上，為立霧溪與其支流荖西溪的匯流處，是錐麓古道出入口之一。</p>



識別編碼	系統號	12905
提供者資料來源	提供者帳號	99a02
	資料來源	台灣原住民族數位典藏資料庫
權限範圍	著作權人	陳永龍；行政院原住民族委員會文化園區管理局
	著作權授權狀態	 姓名標示-非商業性-禁止改作 2.0 台灣 (Attribution-NonCommercial-NoDerivs 2.0 Taiwan)
	數位物件開放與否	開放
標題	影像名稱	合流解說石碑
材質	影像原始材質	數位攝影
	影像物件形式	原始
關係族社		<a href="#">台灣原住民族-太魯閣族(Taroko/Truku)</a>
主題		<a href="#">地理-聚落</a>
關鍵詞		<a href="#">合歡越嶺</a> ; <a href="#">陳永龍</a> ; <a href="#">太魯閣族</a> ; <a href="#">古道</a>
時間資訊		原拍攝時間(西曆):2011/04/01
相關人員	提供者	陳永龍
	拍攝者	陳永龍
	填表者	洪美怡
館藏資訊	典藏單位	行政院原住民族委員會文化園區管理局
內容描述	影像說明	合流位於綠水步道出口處，距天祥 3 公里，為綠水合流步道東端起點。
	保存狀況	良好
來源		提供者-陳永龍 拍攝者-陳永龍 填表者-洪美怡
建檔記錄	建檔日期	2011-08-10 15:55:43
檔案下載 1		 <p><a href="#">apc1100003_viat_trk20110401001_039i.jpg</a> 合流位於綠水步道出口處，距天祥 3 公里，為綠水合流步道東端起點。</p>

識別編碼	系統號	12906
提供者資料來源	提供者帳號	99a02
	資料來源	台灣原住民族數位典藏資料庫
權限範圍	著作權人	陳永龍；行政院原住民族委員會文化園區管理局
	著作權授權狀態	 姓名標示-非商業性-禁止改作 2.0 台灣 (Attribution-NonCommercial-NoDerivs 2.0 Taiwan)
	數位物件開放與否	開放
標題	影像名稱	合流停車場
材質	影像原始材質	數位攝影
	影像物件形式	原始
關係族社		<a href="#">台灣原住民族-太魯閣族(Taroko/Truku)</a>
主題		<a href="#">地理-聚落</a>
關鍵詞		<a href="#">合歡越嶺</a> ; <a href="#">陳永龍</a> ; <a href="#">太魯閣族</a> ; <a href="#">古道</a>
時間資訊		原拍攝時間(西曆):2011/04/01
相關人員	提供者	陳永龍
	拍攝者	陳永龍
	填表者	洪美怡
館藏資訊	典藏單位	行政院原住民族委員會文化園區管理局
內容描述	影像說明	綠水合流步道東端起點之合流停車場。
	保存狀況	良好
來源		提供者-陳永龍 拍攝者-陳永龍 填表者-洪美怡
建檔記錄	建檔日期	2011-08-10 15:58:07
檔案下載 1		 <a href="#">apc1100003_viat_trk20110401001_040i.jpg</a> 綠水合流步道東端起點之合流停車場。

識別編碼	系統號	12907
提供者資料來源	提供者帳號	99a02
	資料來源	台灣原住民族數位典藏資料庫
權限範圍	著作權人	陳永龍；行政院原住民族委員會文化園區管理局
	著作權授權狀態	 姓名標示-非商業性-禁止改作 2.0 台灣 (Attribution-NonCommercial-NoDerivs 2.0 Taiwan)
	數位物件開放與否	開放
標題	影像名稱	綠水合流步道
材質	影像原始材質	數位攝影
	影像物件形式	原始
關係族社		<a href="#">台灣原住民族-太魯閣族(Taroko/Truku)</a>
主題		<a href="#">地理-聚落</a>
關鍵詞		<a href="#">合歡越嶺</a> ; <a href="#">陳永龍</a> ; <a href="#">太魯閣族</a> ; <a href="#">古道</a>
時間資訊		原拍攝時間(西曆):2011/04/01
相關人員	提供者	陳永龍
	拍攝者	陳永龍
	填表者	洪美怡
館藏資訊	典藏單位	行政院原住民族委員會文化園區管理局
內容描述	影像說明	綠水合流步道全長 二公里，是合歡越嶺古道的一部份，連接綠水至合流台地，全程步行約需一小時。
	保存狀況	良好
來源		提供者-陳永龍 拍攝者-陳永龍 填表者-洪美怡
建檔記錄	建檔日期	2011-08-10 16:00:19
檔案下載 1		 <p><a href="#">apc1100003_viat_trk20110401001_041i.jpg</a> 綠水合流步道全長 二公里，是合歡越嶺古道的一部份，連接綠水至合流台地，全程步行約需一小時。</p>

識別編碼	系統號	12908
提供者資料來源	提供者帳號	99a02
	資料來源	台灣原住民族數位典藏資料庫
權限範圍	著作權人	陳永龍；行政院原住民族委員會文化園區管理局
	著作權授權狀態	 姓名標示-非商業性-禁止改作 2.0 台灣 (Attribution-NonCommercial-NoDerivs 2.0 Taiwan)
	數位物件開放與否	開放
標題	影像名稱	隧道口
材質	影像原始材質	數位攝影
	影像物件形式	原始
關係族社		<a href="#">台灣原住民族-太魯閣族(Taroko/Truku)</a>
主題		<a href="#">地理-聚落</a>
關鍵詞		<a href="#">合歡越嶺</a> ; <a href="#">陳永龍</a> ; <a href="#">太魯閣族</a> ; <a href="#">古道</a>
時間資訊		原拍攝時間(西曆):2011/04/01
相關人員	提供者	陳永龍
	拍攝者	陳永龍
	填表者	洪美怡
館藏資訊	典藏單位	行政院原住民族委員會文化園區管理局
內容描述	影像說明	從合流開始步行約 25 分鐘後，來到一 30 公尺長之隧道。
	保存狀況	良好
來源		提供者-陳永龍 拍攝者-陳永龍 填表者-洪美怡
建檔記錄	建檔日期	2011-08-10 16:02:31
檔案下載 1		 <a href="#">apc1100003_viat_trk20110401001_042i.jpg</a> 從合流開始步行約 25 分鐘後，來到一 30 公尺長之隧道。

識別編碼	系統號	12909
提供者資料來源	提供者帳號	99a02
	資料來源	台灣原住民族數位典藏資料庫
權限範圍	著作權人	陳永龍；行政院原住民族委員會文化園區管理局
	著作權授權狀態	 姓名標示-非商業性-禁止改作 2.0 台灣 (Attribution-NonCommercial-NoDerivs 2.0 Taiwan)
	數位物件開放與否	開放
標題	影像名稱	隧道內
材質	影像原始材質	數位攝影
	影像物件形式	原始
關係族社		<a href="#">台灣原住民族-太魯閣族(Taroko/Truku)</a>
主題		<a href="#">地理-聚落</a>
關鍵詞		<a href="#">合歡越嶺</a> ; <a href="#">陳永龍</a> ; <a href="#">太魯閣族</a> ; <a href="#">古道</a>
時間資訊		原拍攝時間(西曆):2011/04/01
相關人員	提供者	陳永龍
	拍攝者	陳永龍
	填表者	洪美怡
館藏資訊	典藏單位	行政院原住民族委員會文化園區管理局
內容描述	影像說明	隧道內空間狹小，僅容一人通過。
	保存狀況	良好
來源		提供者-陳永龍 拍攝者-陳永龍 填表者-洪美怡
建檔記錄	建檔日期	2011-08-10 16:04:55
檔案下載 1		 <a href="#">apc1100003_viat_trk20110401001_043i.jpg</a> 隧道內空間狹小，僅容一人通過。

識別編碼	系統號	12910
提供者資料來源	提供者帳號	99a02
	資料來源	台灣原住民族數位典藏資料庫
權限範圍	著作權人	陳永龍；行政院原住民族委員會文化園區管理局
	著作權授權狀態	 姓名標示-非商業性-禁止改作 2.0 台灣 (Attribution-NonCommercial-NoDerivs 2.0 Taiwan)
	數位物件開放與否	開放
標題	影像名稱	隧道和鐵欄杆
材質	影像原始材質	數位攝影
	影像物件形式	原始
關係族社		<a href="#">台灣原住民族-太魯閣族(Taroko/Truku)</a>
主題		<a href="#">地理-聚落</a>
關鍵詞		<a href="#">合歡越嶺</a> ; <a href="#">陳永龍</a> ; <a href="#">太魯閣族</a> ; <a href="#">古道</a>
時間資訊		原拍攝時間(西曆):2011/04/01
相關人員	提供者	陳永龍
	拍攝者	陳永龍
	填表者	洪美怡
館藏資訊	典藏單位	行政院原住民族委員會文化園區管理局
內容描述	影像說明	過隧道後，步道十分狹小，路旁設有護欄。
	保存狀況	良好
來源		提供者-陳永龍 拍攝者-陳永龍 填表者-洪美怡
建檔記錄	建檔日期	2011-08-10 16:07:11
檔案下載 1		 <a href="#">apc1100003_viat_trk20110401001_044i.jpg</a> 過隧道後，步道十分狹小，路旁設有護欄。

識別編碼	系統號	12911
提供者資料來源	提供者帳號	99a02
	資料來源	台灣原住民族數位典藏資料庫
權限範圍	著作權人	陳永龍；行政院原住民族委員會文化園區管理局
	著作權授權狀態	 姓名標示-非商業性-禁止改作 2.0 台灣 (Attribution-NonCommercial-NoDerivs 2.0 Taiwan)
	數位物件開放與否	開放
標題	影像名稱	鐵欄杆
材質	影像原始材質	數位攝影
	影像物件形式	原始
關係族社		<a href="#">台灣原住民族-太魯閣族(Taroko/Truku)</a>
主題		<a href="#">地理-聚落</a>
關鍵詞		<a href="#">合歡越嶺</a> ; <a href="#">陳永龍</a> ; <a href="#">太魯閣族</a> ; <a href="#">古道</a>
時間資訊		原拍攝時間(西曆):2011/04/01
相關人員	提供者	陳永龍
	拍攝者	陳永龍
	填表者	洪美怡
館藏資訊	典藏單位	行政院原住民族委員會文化園區管理局
內容描述	影像說明	此段步道位於中橫公路隧道上方，十分驚險，步道旁設有護欄。
	保存狀況	良好
來源		提供者-陳永龍 拍攝者-陳永龍 填表者-洪美怡
建檔記錄	建檔日期	2011-08-10 16:09:27
檔案下載 1		 <a href="#">apc1100003_viat_trk20110401001_045i.jpg</a> 此段步道位於中橫公路隧道上方，十分驚險，步道旁設有護欄。

識別編碼	系統號	12912
提供者資料來源	提供者帳號	99a02
	資料來源	台灣原住民族數位典藏資料庫
權限範圍	著作權人	陳永龍；行政院原住民族委員會文化園區管理局
	著作權授權狀態	 姓名標示-非商業性-禁止改作 2.0 台灣 (Attribution-NonCommercial-NoDerivs 2.0 Taiwan)
	數位物件開放與否	開放
標題	影像名稱	眺望綠水
材質	影像原始材質	數位攝影
	影像物件形式	原始
關係族社		<a href="#">台灣原住民族-太魯閣族(Taroko/Truku)</a>
主題		<a href="#">地理-聚落</a>
關鍵詞		<a href="#">合歡越嶺</a> ; <a href="#">陳永龍</a> ; <a href="#">太魯閣族</a> ; <a href="#">古道</a>
時間資訊		原拍攝時間(西曆):2011/04/01
相關人員	提供者	陳永龍
	拍攝者	陳永龍
	填表者	洪美怡
館藏資訊	典藏單位	行政院原住民族委員會文化園區管理局
內容描述	影像說明	從綠水合流步道上眺望綠水地質景觀展示館。
	保存狀況	良好
來源		提供者-陳永龍 拍攝者-陳永龍 填表者-洪美怡
建檔記錄	建檔日期	2011-08-10 16:11:47
檔案下載 1		 <a href="#">apc1100003_viat_trk20110401001_046i.jpg</a> 從綠水合流步道上眺望綠水地質景觀展示館。





識別編碼	系統號	12913
提供者資料來源	提供者帳號	99a02
	資料來源	台灣原住民族數位典藏資料庫
權限範圍	著作權人	陳永龍；行政院原住民族委員會文化園區管理局
	著作權授權狀態	 姓名標示-非商業性-禁止改作 2.0 台灣 (Attribution-NonCommercial-NoDerivs 2.0 Taiwan)
	數位物件開放與否	開放
標題	影像名稱	綠水合流步道與中橫公路
材質	影像原始材質	數位攝影
	影像物件形式	原始
關係族社		<a href="#">台灣原住民族-太魯閣族(Taroko/Truku)</a>
主題		<a href="#">地理-聚落</a>
關鍵詞		<a href="#">合歡越嶺</a> ; <a href="#">陳永龍</a> ; <a href="#">太魯閣族</a> ; <a href="#">古道</a>
時間資訊		原拍攝時間(西曆):2011/04/01
相關人員	提供者	陳永龍
	拍攝者	陳永龍
	填表者	洪美怡
館藏資訊	典藏單位	行政院原住民族委員會文化園區管理局
內容描述	影像說明	綠水合流步道與中橫公路平行。
	保存狀況	良好
來源		提供者-陳永龍 拍攝者-陳永龍 填表者-洪美怡
建檔記錄	建檔日期	2011-08-10 16:15:06
檔案下載 1		 <a href="#">apc1100003_viat_trk20110401001_047i.jpg</a> 綠水合流步道與中橫公路平行。

識別編碼	系統號	12914
提供者資料來源	提供者帳號	99a02
	資料來源	台灣原住民族數位典藏資料庫
權限範圍	著作權人	陳永龍；行政院原住民族委員會文化園區管理局
	著作權授權狀態	 姓名標示-非商業性-禁止改作 2.0 台灣 (Attribution-NonCommercial-NoDerivs 2.0 Taiwan)
	數位物件開放與否	開放
標題	影像名稱	中橫就在腳下
材質	影像原始材質	數位攝影
	影像物件形式	原始
關係族社		<a href="#">台灣原住民族-太魯閣族(Taroko/Truku)</a>
主題		<a href="#">地理-聚落</a>
關鍵詞		<a href="#">合歡越嶺</a> ; <a href="#">陳永龍</a> ; <a href="#">太魯閣族</a> ; <a href="#">古道</a>
時間資訊		原拍攝時間(西曆):2011/04/01
相關人員	提供者	陳永龍
	拍攝者	陳永龍
	填表者	洪美怡
館藏資訊	典藏單位	行政院原住民族委員會文化園區管理局
內容描述	影像說明	從綠水合流步道上可以看見腳下的中橫公路。
	保存狀況	良好
來源		提供者-陳永龍 拍攝者-陳永龍 填表者-洪美怡
建檔記錄	建檔日期	2011-08-10 16:17:18
檔案下載 1		 <a href="#">apc1100003_viat_trk20110401001_048i.jpg</a> 從綠水合流步道上可以看見腳下的中橫公路。

識別編碼	系統號	12915
提供者資料來源	提供者帳號	99a02
	資料來源	台灣原住民族數位典藏資料庫
權限範圍	著作權人	陳永龍；行政院原住民族委員會文化園區管理局
	著作權授權狀態	 姓名標示-非商業性-禁止改作 2.0 台灣 (Attribution-NonCommercial-NoDerivs 2.0 Taiwan)
	數位物件開放與否	開放
標題	影像名稱	綠水文山步道簡介
材質	影像原始材質	數位攝影
	影像物件形式	原始
關係族社		<a href="#">台灣原住民族-太魯閣族(Taroko/Truku)</a>
主題		<a href="#">地理-聚落</a>
關鍵詞		<a href="#">合歡越嶺</a> ; <a href="#">陳永龍</a> ; <a href="#">太魯閣族</a> ; <a href="#">古道</a>
時間資訊		原拍攝時間(西曆):2011/04/01
相關人員	提供者	陳永龍
	拍攝者	陳永龍
	填表者	洪美怡
館藏資訊	典藏單位	行政院原住民族委員會文化園區管理局
內容描述	影像說明	抵達綠水前 3 分鐘，步道上有一綠水文山步道簡介，沿步道繼續前進可到天祥。
	保存狀況	良好
來源		提供者-陳永龍 拍攝者-陳永龍 填表者-洪美怡
建檔記錄	建檔日期	2011-08-10 16:19:32
檔案下載 1		 <p><a href="#">apc1100003_viat_trk20110401001_049i.jpg</a> 抵達綠水前 3 分鐘，步道上有一綠水文山步道簡介，沿步道繼續前進可到天祥。</p>

識別編碼	系統號	12916
提供者資料來源	提供者帳號	99a02
	資料來源	台灣原住民族數位典藏資料庫
權限範圍	著作權人	陳永龍；行政院原住民族委員會文化園區管理局
	著作權授權狀態	 姓名標示-非商業性-禁止改作 2.0 台灣 (Attribution-NonCommercial-NoDerivs 2.0 Taiwan)
	數位物件開放與否	開放
標題	影像名稱	綠水地質景觀展示館
材質	影像原始材質	數位攝影
	影像物件形式	原始
關係族社		台灣原住民族-太魯閣族(Taroko/Truku)
主題		地理-聚落
關鍵詞		合歡越嶺;陳永龍;太魯閣族;古道
時間資訊		原拍攝時間(西曆):2011/04/01
相關人員	提供者	陳永龍
	拍攝者	陳永龍
	填表者	洪美怡
館藏資訊	典藏單位	行政院原住民族委員會文化園區管理局
內容描述	影像說明	綠水地質景觀展示館設於綠水，位在中橫公路 172 公里處，距天祥約 2 公里。
	保存狀況	良好
來源		提供者-陳永龍 拍攝者-陳永龍 填表者-洪美怡
建檔記錄	建檔日期	2011-08-10 16:21:56
檔案下載 1		 <p><a href="#">apc1100003_viat_trk20110401001_050i.jpg</a> 綠水地質景觀展示館設於綠水，位在中橫公路 172 公里處，距天祥約 2 公里。</p>

識別編碼	系統號	12917
提供者資料來源	提供者帳號	99a02
	資料來源	台灣原住民族數位典藏資料庫
權限範圍	著作權人	陳永龍；行政院原住民族委員會文化園區管理局
	著作權授權狀態	 姓名標示-非商業性-禁止改作 2.0 台灣 (Attribution-NonCommercial-NoDerivs 2.0 Taiwan)
	數位物件開放與否	開放
標題	影像名稱	眺望綠水合流步道
材質	影像原始材質	數位攝影
	影像物件形式	原始
關係族社		<a href="#">台灣原住民族-太魯閣族(Taroko/Truku)</a>
主題		<a href="#">地理-聚落</a>
關鍵詞		<a href="#">合歡越嶺</a> ; <a href="#">陳永龍</a> ; <a href="#">太魯閣族</a> ; <a href="#">古道</a>
時間資訊		原拍攝時間(西曆):2011/04/01
相關人員	提供者	陳永龍
	拍攝者	陳永龍
	填表者	洪美怡
館藏資訊	典藏單位	行政院原住民族委員會文化園區管理局
內容描述	影像說明	從綠水地質景觀展示館外平台眺望中橫公路上方的綠水合流步道。
	保存狀況	良好
來源		提供者-陳永龍 拍攝者-陳永龍 填表者-洪美怡
建檔記錄	建檔日期	2011-08-10 16:34:30
檔案下載 1		 <a href="#">apc1100003_viat_trk20110401001_051i.jpg</a> 從綠水地質景觀展示館外平台眺望中橫公路上方的綠水合流步道。

識別編碼	系統號	12918
提供者資料來源	提供者帳號	99a02
	資料來源	台灣原住民族數位典藏資料庫
權限範圍	著作權人	陳永龍；行政院原住民族委員會文化園區管理局
	著作權授權狀態	 姓名標示-非商業性-禁止改作 2.0 台灣 (Attribution-NonCommercial-NoDerivs 2.0 Taiwan)
	數位物件開放與否	開放
標題	影像名稱	眺望稚暉橋和天祥部落
材質	影像原始材質	數位攝影
	影像物件形式	原始
關係族社		<a href="#">台灣原住民族-太魯閣族(Taroko/Truku)</a>
主題		<a href="#">地理-聚落</a>
關鍵詞		<a href="#">合歡越嶺</a> ; <a href="#">陳永龍</a> ; <a href="#">太魯閣族</a> ; <a href="#">古道</a>
時間資訊		原拍攝時間(西曆):2011/04/01
相關人員	提供者	陳永龍
	拍攝者	陳永龍
	填表者	洪美怡
館藏資訊	典藏單位	行政院原住民族委員會文化園區管理局
內容描述	影像說明	從中橫公路上眺望稚暉橋和天祥部落。
	保存狀況	良好
來源		提供者-陳永龍 拍攝者-陳永龍 填表者-洪美怡
建檔記錄	建檔日期	2011-08-10 16:36:34
檔案下載 1		 <a href="#">apc1100003_viat_trk20110401001_052i.jpg</a> 從中橫公路上眺望稚暉橋和天祥部落。

識別編碼	系統號	12919
提供者資料來源	提供者帳號	99a02
	資料來源	台灣原住民族數位典藏資料庫
權限範圍	著作權人	陳永龍；行政院原住民族委員會文化園區管理局
	著作權授權狀態	 姓名標示-非商業性-禁止改作 2.0 台灣 (Attribution-NonCommercial-NoDerivs 2.0 Taiwan)
	數位物件開放與否	開放
標題	影像名稱	稚暉橋
材質	影像原始材質	數位攝影
	影像物件形式	原始
關係族社		<a href="#">台灣原住民族-太魯閣族(Taroko/Truku)</a>
主題		<a href="#">地理-聚落</a>
關鍵詞		<a href="#">合歡越嶺</a> ; <a href="#">陳永龍</a> ; <a href="#">太魯閣族</a> ; <a href="#">古道</a>
時間資訊		原拍攝時間(西曆):2011/04/01
相關人員	提供者	陳永龍
	拍攝者	陳永龍
	填表者	洪美怡
館藏資訊	典藏單位	行政院原住民族委員會文化園區管理局
內容描述	影像說明	稚暉橋名稱源自蔣經國總統的老師吳稚暉先生，一過稚暉橋即是天祥。
	保存狀況	良好
來源		提供者-陳永龍 拍攝者-陳永龍 填表者-洪美怡
建檔記錄	建檔日期	2011-08-10 16:38:53
檔案下載 1		 <a href="#">apc1100003_viat_trk20110401001_053i.jpg</a> 稚暉橋名稱源自蔣經國總統的老師吳稚暉先生，一過稚暉橋即是天祥。

識別編碼	系統號	12920
提供者資料來源	提供者帳號	99a02
	資料來源	台灣原住民族數位典藏資料庫
權限範圍	著作權人	陳永龍；行政院原住民族委員會文化園區管理局
	著作權授權狀態	 姓名標示-非商業性-禁止改作 2.0 台灣 (Attribution-NonCommercial-NoDerivs 2.0 Taiwan)
	數位物件開放與否	開放
標題	影像名稱	稚暉橋下之立霧溪谷
材質	影像原始材質	數位攝影
	影像物件形式	原始
關係族社		<a href="#">台灣原住民族-太魯閣族(Taroko/Truku)</a>
主題		<a href="#">地理-聚落</a>
關鍵詞		<a href="#">合歡越嶺</a> ; <a href="#">陳永龍</a> ; <a href="#">太魯閣族</a> ; <a href="#">古道</a>
時間資訊		原拍攝時間(西曆):2011/04/01
相關人員	提供者	陳永龍
	拍攝者	陳永龍
	填表者	洪美怡
館藏資訊	典藏單位	行政院原住民族委員會文化園區管理局
內容描述	影像說明	自稚暉橋向下望可欣賞立霧溪谷風光，溪谷間有大理岩皺摺紋路。
	保存狀況	良好
來源		提供者-陳永龍 拍攝者-陳永龍 填表者-洪美怡
建檔記錄	建檔日期	2011-08-10 16:41:13
檔案下載 1		 <a href="#">apcl100003_viat_trk20110401001_054i.jpg</a> 自稚暉橋向下望可欣賞立霧溪谷風光，溪谷間有大理岩皺摺紋路。



識別編碼	系統號	12921
提供者資料來源	提供者帳號	99a02
	資料來源	台灣原住民族數位典藏資料庫
權限範圍	著作權人	陳永龍；行政院原住民族委員會文化園區管理局
	著作權授權狀態	 姓名標示-非商業性-禁止改作 2.0 台灣 (Attribution-NonCommercial-NoDerivs 2.0 Taiwan)
	數位物件開放與否	開放
標題	影像名稱	天祥停車場附近
材質	影像原始材質	數位攝影
	影像物件形式	原始
關係族社		台灣原住民族-太魯閣族(Taroko/Truku)
主題		地理-聚落
關鍵詞		合歡越嶺;陳永龍;太魯閣族;古道
時間資訊		原拍攝時間(西曆):2011/04/01
相關人員	提供者	陳永龍
	拍攝者	陳永龍
	填表者	洪美怡
館藏資訊	典藏單位	行政院原住民族委員會文化園區管理局
內容描述	影像說明	天祥距離太魯閣約 23 公里，位於陶塞溪和立霧溪的交會處，四周峰巒環抱，景色宜人，舊稱「他比多」或「大北投」，是泰雅族的一個大部落中心，後因紀念文天祥而名之，現在是中橫東段最熱門的風景區。
	保存狀況	良好
來源		提供者-陳永龍 拍攝者-陳永龍 填表者-洪美怡
建檔記錄	建檔日期	2011-08-10 16:43:36
檔案下載 1		 <p><a href="#">apc1100003_viat_trk20110401001_055i.jpg</a></p> <p>天祥距離太魯閣約 23 公里，位於陶塞溪和立霧溪的交會處，四周峰巒環抱，景色宜人，舊稱「他比多」或「大北投」，是泰雅族的一個大部落中心，後因紀念文天祥而名之，現在是中橫東段最熱門的風景區。</p>

識別編碼	系統號	12922
提供者資料來源	提供者帳號	99a02
	資料來源	台灣原住民族數位典藏資料庫
權限範圍	著作權人	陳永龍；行政院原住民族委員會文化園區管理局
	著作權授權狀態	 姓名標示-非商業性-禁止改作 2.0 台灣 (Attribution-NonCommercial-NoDerivs 2.0 Taiwan)
	數位物件開放與否	開放
標題	影像名稱	天祥晶華度假酒店
材質	影像原始材質	數位攝影
	影像物件形式	原始
關係族社		<a href="#">台灣原住民族-太魯閣族(Taroko/Truku)</a>
主題		<a href="#">地理-聚落</a>
關鍵詞		<a href="#">合歡越嶺</a> ; <a href="#">陳永龍</a> ; <a href="#">太魯閣族</a> ; <a href="#">古道</a>
時間資訊		原拍攝時間(西曆):2011/04/01
相關人員	提供者	陳永龍
	拍攝者	陳永龍
	填表者	洪美怡
館藏資訊	典藏單位	行政院原住民族委員會文化園區管理局
內容描述	影像說明	現已改為太魯閣晶英酒店，是太魯閣國家公園內唯一的五星級度假飯店。
	保存狀況	良好
來源		提供者-陳永龍 拍攝者-陳永龍 填表者-洪美怡
建檔記錄	建檔日期	2011-08-10 16:46:01
檔案下載 1		 <a href="#">apc1100003_viat_trk20110401001_056i.jpg</a> 現已改為太魯閣晶英酒店，是太魯閣國家公園內唯一的五星級度假飯店。

識別編碼	系統號	12923
提供者資料來源	提供者帳號	99a02
	資料來源	台灣原住民族數位典藏資料庫
權限範圍	著作權人	陳永龍；行政院原住民族委員會文化園區管理局
	著作權授權狀態	 姓名標示-非商業性-禁止改作 2.0 台灣 (Attribution-NonCommercial-NoDerivs 2.0 Taiwan)
	數位物件開放與否	開放
標題	影像名稱	天祥小吃攤
材質	影像原始材質	數位攝影
	影像物件形式	原始
關係族社		<a href="#">台灣原住民族-太魯閣族(Taroko/Truku)</a>
主題		<a href="#">地理-聚落</a>
關鍵詞		<a href="#">合歡越嶺</a> ; <a href="#">陳永龍</a> ; <a href="#">太魯閣族</a> ; <a href="#">古道</a>
時間資訊		原拍攝時間(西曆):2011/04/01
相關人員	提供者	陳永龍
	拍攝者	陳永龍
	填表者	洪美怡
館藏資訊	典藏單位	行政院原住民族委員會文化園區管理局
內容描述	影像說明	太魯閣晶英酒店門口的原住民小舖，販賣原住民風味的小吃。
	保存狀況	良好
來源		提供者-陳永龍 拍攝者-陳永龍 填表者-洪美怡
建檔記錄	建檔日期	2011-08-10 16:48:15
檔案下載 1		 <a href="#">apcl100003_viat_trk20110401001_057i.jpg</a> 太魯閣晶英酒店門口的原住民小舖，販賣原住民風味的小吃。

識別編碼	系統號	12924
提供者資料來源	提供者帳號	99a02
	資料來源	台灣原住民族數位典藏資料庫
權限範圍	著作權人	陳永龍；行政院原住民族委員會文化園區管理局
	著作權授權狀態	 姓名標示-非商業性-禁止改作 2.0 台灣 (Attribution-NonCommercial-NoDerivs 2.0 Taiwan)
	數位物件開放與否	開放
標題	影像名稱	文天祥公園
材質	影像原始材質	數位攝影
	影像物件形式	原始
關係族社		<a href="#">台灣原住民族-太魯閣族(Taroko/Truku)</a>
主題		<a href="#">地理-聚落</a>
關鍵詞		<a href="#">合歡越嶺</a> ; <a href="#">陳永龍</a> ; <a href="#">太魯閣族</a> ; <a href="#">古道</a>
時間資訊		原拍攝時間(西曆):2011/04/01
相關人員	提供者	陳永龍
	拍攝者	陳永龍
	填表者	洪美怡
館藏資訊	典藏單位	行政院原住民族委員會文化園區管理局
內容描述	影像說明	原為日據時代的佐久間神社，光復後被拆毀，改建為文天祥公園，從天祥青年活動中心天橋下方步道進入，約 5 分鐘可抵達。
	保存狀況	良好
來源		提供者-陳永龍 拍攝者-陳永龍 填表者-洪美怡
建檔記錄	建檔日期	2011-08-10 16:50:29
檔案下載 1	 <p><a href="#">apc1100003_viat_trk20110401001_058i.jpg</a> 原為日據時代的佐久間神社，光復後被拆毀，改建為文天祥公園，從天祥青年活動中心天橋下方步道進入，約 5 分鐘可抵達。</p>	

識別編碼	系統號	12925
提供者資料來源	提供者帳號	99a02
	資料來源	台灣原住民族數位典藏資料庫
權限範圍	著作權人	陳永龍；行政院原住民族委員會文化園區管理局
	著作權授權狀態	 姓名標示-非商業性-禁止改作 2.0 台灣 (Attribution-NonCommercial-NoDerivs 2.0 Taiwan)
	數位物件開放與否	開放
標題	影像名稱	正氣歌
材質	影像原始材質	數位攝影
	影像物件形式	原始
關係族社		台灣原住民族-太魯閣族(Taroko/Truku)
主題		地理-聚落
關鍵詞		合歡越嶺;陳永龍;太魯閣族;古道
時間資訊		原拍攝時間(西曆):2011/04/01
相關人員	提供者	陳永龍
	拍攝者	陳永龍
	填表者	洪美怡
館藏資訊	典藏單位	行政院原住民族委員會文化園區管理局
內容描述	影像說明	文天祥公園分為上中下三層平台，以石階相通。第二層的平台中央立有文天祥的塑像，最上層的平台內側則有一座大理石立牆，牆上刻有文天祥的名篇《正氣歌》。
	保存狀況	良好
來源		提供者-陳永龍 拍攝者-陳永龍 填表者-洪美怡
建檔記錄	建檔日期	2011-08-10 16:57:43
檔案下載 1		 <p><a href="#">apc1100003_viat_trk20110401001_059i.jpg</a></p> <p>文天祥公園分為上中下三層平台，以石階相通。第二層的平台中央立有文天祥的塑像，最上層的平台內側則有一座大理石立牆，牆上刻有文天祥的名篇《正氣歌》。</p>

識別編碼	系統號	12926
提供者資料來源	提供者帳號	99a02
	資料來源	台灣原住民族數位典藏資料庫
權限範圍	著作權人	陳永龍；行政院原住民族委員會文化園區管理局
	著作權授權狀態	 姓名標示-非商業性-禁止改作 2.0 台灣 (Attribution-NonCommercial-NoDerivs 2.0 Taiwan)
	數位物件開放與否	開放
標題	影像名稱	天祥白楊步道解說牌
材質	影像原始材質	數位攝影
	影像物件形式	原始
關係族社		<a href="#">台灣原住民族-太魯閣族(Taroko/Truku)</a>
主題		<a href="#">地理-聚落</a>
關鍵詞		<a href="#">合歡越嶺</a> ; <a href="#">陳永龍</a> ; <a href="#">太魯閣族</a> ; <a href="#">古道</a>
時間資訊		原拍攝時間(西曆):2011/04/01
相關人員	提供者	陳永龍
	拍攝者	陳永龍
	填表者	洪美怡
館藏資訊	典藏單位	行政院原住民族委員會文化園區管理局
內容描述	影像說明	天祥街上的白楊步道解說牌，在天祥基督教會附近。
	保存狀況	良好
來源		提供者-陳永龍 拍攝者-陳永龍 填表者-洪美怡
建檔記錄	建檔日期	2011-08-10 16:59:57
檔案下載 1		 <a href="#">apcl100003_viat_trk20110401001_060i.jpg</a> 天祥街上的白楊步道解說牌，在天祥基督教會附近。

識別編碼	系統號	12927
提供者資料來源	提供者帳號	99a02
	資料來源	台灣原住民族數位典藏資料庫
權限範圍	著作權人	陳永龍；行政院原住民族委員會文化園區管理局
	著作權授權狀態	 姓名標示-非商業性-禁止改作 2.0 台灣 (Attribution-NonCommercial-NoDerivs 2.0 Taiwan)
	數位物件開放與否	開放
標題	影像名稱	往合歡古道入口
材質	影像原始材質	數位攝影
	影像物件形式	原始
關係族社		<a href="#">台灣原住民族-太魯閣族(Taroko/Truku)</a>
主題		<a href="#">地理-聚落</a>
關鍵詞		<a href="#">合歡越嶺</a> ; <a href="#">陳永龍</a> ; <a href="#">太魯閣族</a> ; <a href="#">古道</a>
時間資訊		原拍攝時間(西曆):2011/04/01
相關人員	提供者	陳永龍
	拍攝者	陳永龍
	填表者	洪美怡
館藏資訊	典藏單位	行政院原住民族委員會文化園區管理局
內容描述	影像說明	從天祥基督教會旁斜坡往上，可通往合歡古道。
	保存狀況	良好
來源		提供者-陳永龍 拍攝者-陳永龍 填表者-洪美怡
建檔記錄	建檔日期	2011-08-11 09:15:28
檔案下載 1		 <a href="#">apc1100003_viat_trk20110401001_061i.jpg</a> 從天祥基督教會旁斜坡往上，可通往合歡古道。

識別編碼	系統號	12930
提供者資料來源	提供者帳號	99a02
	資料來源	台灣原住民族數位典藏資料庫
權限範圍	著作權人	陳永龍；行政院原住民族委員會文化園區管理局
	著作權授權狀態	 姓名標示-非商業性-禁止改作 2.0 台灣 (Attribution-NonCommercial-NoDerivs 2.0 Taiwan)
	數位物件開放與否	開放
標題	影像名稱	
材質	影像原始材質	數位攝影
	影像物件形式	原始
關係族社		<a href="#">台灣原住民族-太魯閣族(Taroko/Truku)</a>
主題		<a href="#">地理-聚落</a>
關鍵詞		<a href="#">合歡越嶺</a> ; <a href="#">陳永龍</a> ; <a href="#">太魯閣族</a> ; <a href="#">古道</a>
時間資訊		原拍攝時間(西曆):2011/04/01
相關人員	提供者	陳永龍
	拍攝者	陳永龍
	填表者	洪美怡
館藏資訊	典藏單位	行政院原住民族委員會文化園區管理局
內容描述	影像說明	天祥基督教會位於太魯閣晶英酒店上方，建築十分優美。
	保存狀況	良好
來源		提供者-陳永龍 拍攝者-陳永龍 填表者-洪美怡
建檔記錄	建檔日期	2011-08-11 09:24:02
檔案下載 1		 <a href="#">apc1100003_viat_trk20110401001_062i.jpg</a> 天祥基督教會位於太魯閣晶英酒店上方，建築十分優美。



識別編碼	系統號	12933
提供者資料來源	提供者帳號	99a02
	資料來源	台灣原住民族數位典藏資料庫
權限範圍	著作權人	陳永龍；行政院原住民族委員會文化園區管理局
	著作權授權狀態	 姓名標示-非商業性-禁止改作 2.0 台灣 (Attribution-NonCommercial-NoDerivs 2.0 Taiwan)
	數位物件開放與否	開放
標題	影像名稱	天祥基督教會地址門牌
材質	影像原始材質	數位攝影
	影像物件形式	原始
關係族社		台灣原住民族-太魯閣族(Taroko/Truku)
主題		地理-聚落
關鍵詞		合歡越嶺;陳永龍;太魯閣族;古道
時間資訊		原拍攝時間(西曆):2011/04/01
相關人員	提供者	陳永龍
	拍攝者	陳永龍
	填表者	洪美怡
館藏資訊	典藏單位	行政院原住民族委員會文化園區管理局
內容描述	影像說明	天祥基督教會之地址為秀林鄉富世村天祥 19 號。
	保存狀況	良好
來源		提供者-陳永龍 拍攝者-陳永龍 填表者-洪美怡
建檔記錄	建檔日期	2011-08-11 09:28:12
檔案下載 1		 <a href="#">apcl100003_viat_trk20110401001_063i.jpg</a> 天祥基督教會之地址為秀林鄉富世村天祥 19 號。

識別編碼	系統號	12934
提供者資料來源	提供者帳號	99a02
	資料來源	台灣原住民族數位典藏資料庫
權限範圍	著作權人	陳永龍；行政院原住民族委員會文化園區管理局
	著作權授權狀態	 姓名標示-非商業性-禁止改作 2.0 台灣 (Attribution-NonCommercial-NoDerivs 2.0 Taiwan)
	數位物件開放與否	開放
標題	影像名稱	天祥上方的一段合歡古道
材質	影像原始材質	數位攝影
	影像物件形式	原始
關係族社		<a href="#">台灣原住民族-太魯閣族(Taroko/Truku)</a>
主題		<a href="#">地理-聚落</a>
關鍵詞		<a href="#">合歡越嶺</a> ; <a href="#">陳永龍</a> ; <a href="#">太魯閣族</a> ; <a href="#">古道</a>
時間資訊		原拍攝時間(西曆):2011/04/01
相關人員	提供者	陳永龍
	拍攝者	陳永龍
	填表者	洪美怡
館藏資訊	典藏單位	行政院原住民族委員會文化園區管理局
內容描述	影像說明	從天祥基督教會旁路徑上坡即是合歡古道之一段。
	保存狀況	良好
來源		提供者-陳永龍 拍攝者-陳永龍 填表者-洪美怡
建檔記錄	建檔日期	2011-08-11 09:30:50
檔案下載 1		 <a href="#">apc1100003_viat_trk20110401001_064i.jpg</a> 從天祥基督教會旁路徑上坡即是合歡古道之一段。

識別編碼	系統號	12935
提供者資料來源	提供者帳號	99a02
	資料來源	台灣原住民族數位典藏資料庫
權限範圍	著作權人	陳永龍；行政院原住民族委員會文化園區管理局
	著作權授權狀態	 姓名標示-非商業性-禁止改作 2.0 台灣 (Attribution-NonCommercial-NoDerivs 2.0 Taiwan)
	數位物件開放與否	開放
標題	影像名稱	天祥附近合歡古道下駁坎
材質	影像原始材質	數位攝影
	影像物件形式	原始
關係族社		<a href="#">台灣原住民族-太魯閣族(Taroko/Truku)</a>
主題		<a href="#">地理-聚落</a>
關鍵詞		<a href="#">合歡越嶺</a> ; <a href="#">陳永龍</a> ; <a href="#">太魯閣族</a> ; <a href="#">古道</a>
時間資訊		原拍攝時間(西曆):2011/04/01
相關人員	提供者	陳永龍
	拍攝者	陳永龍
	填表者	洪美怡
館藏資訊	典藏單位	行政院原住民族委員會文化園區管理局
內容描述	影像說明	古道下駁坎保存良好。
	保存狀況	良好
來源		提供者-陳永龍 拍攝者-陳永龍 填表者-洪美怡
建檔記錄	建檔日期	2011-08-11 09:33:00
檔案下載 1		 <a href="#">apc1100003_viat_trk20110401001_065i.jpg</a> 古道下駁坎保存良好。

識別編碼	系統號	12937
提供者資料來源	提供者帳號	99a02
	資料來源	台灣原住民族數位典藏資料庫
權限範圍	著作權人	陳永龍；行政院原住民族委員會文化園區管理局
	著作權授權狀態	 姓名標示-非商業性-禁止改作 2.0 台灣 (Attribution-NonCommercial-NoDerivs 2.0 Taiwan)
	數位物件開放與否	開放
標題	影像名稱	文山溫泉停車場
材質	影像原始材質	數位攝影
	影像物件形式	原始
關係族社		台灣原住民族-太魯閣族(Taroko/Truku)
主題		地理-聚落
關鍵詞		合歡越嶺;陳永龍;太魯閣族;古道
時間資訊		原拍攝時間(西曆):2011/04/01
相關人員	提供者	陳永龍
	拍攝者	陳永龍
	填表者	洪美怡
館藏資訊	典藏單位	行政院原住民族委員會文化園區管理局
內容描述	影像說明	文山溫泉距離天祥約 2 公里多，屬野溪溫泉溫泉從岩壁縫中冒出，有水泥浴池供遊客浸泡。
	保存狀況	良好
來源		提供者-陳永龍 拍攝者-陳永龍 填表者-洪美怡
建檔記錄	建檔日期	2011-08-11 09:35:18
檔案下載 1		 <a href="#">apc1100003_viat_trk20110401001_066i.jpg</a> 文山溫泉距離天祥約 2 公里多，屬野溪溫泉溫泉從岩壁縫中冒出，有水泥浴池供遊客浸泡。

識別編碼	系統號	12939
提供者資料來源	提供者帳號	99a02
	資料來源	台灣原住民族數位典藏資料庫
權限範圍	著作權人	陳永龍；行政院原住民族委員會文化園區管理局
	著作權授權狀態	 姓名標示-非商業性-禁止改作 2.0 台灣 (Attribution-NonCommercial-NoDerivs 2.0 Taiwan)
	數位物件開放與否	開放
標題	影像名稱	眺望泰山隧道下之吊橋
材質	影像原始材質	數位攝影
	影像物件形式	原始
關係族社		台灣原住民族-太魯閣族(Taroko/Truku)
主題		地理-聚落
關鍵詞		合歡越嶺;陳永龍;太魯閣族;古道
時間資訊		原拍攝時間(西曆):2011/04/01
相關人員	提供者	陳永龍
	拍攝者	陳永龍
	填表者	洪美怡
館藏資訊	典藏單位	行政院原住民族委員會文化園區管理局
內容描述	影像說明	文山溫泉靠近溪床，自中橫公路泰山隧道旁 166.8 公里的水泥階梯往下走，會經過一太管處建造的更衣室，在此更換泳衣再前行經過吊橋後循陡峭的階梯下至溪底即是溫泉所在。
	保存狀況	良好
來源		提供者-陳永龍 拍攝者-陳永龍 填表者-洪美怡
建檔記錄	建檔日期	2011-08-11 09:37:51
檔案下載 1		 <p><a href="#">apc1100003_viat_trk20110401001_067i.jpg</a> 文山溫泉靠近溪床，自中橫公路泰山隧道旁 166.8 公里的水泥階梯往下走，會經過一太管處建造的更衣室，在此更換泳衣再前行經過吊橋後循陡峭的階梯下至溪底即是溫泉所在。</p>

識別編碼	系統號	12941
提供者資料來源	提供者帳號	99a02
	資料來源	台灣原住民族數位典藏資料庫
權限範圍	著作權人	陳永龍；行政院原住民族委員會文化園區管理局
	著作權授權狀態	 姓名標示-非商業性-禁止改作 2.0 台灣 (Attribution-NonCommercial-NoDerivs 2.0 Taiwan)
	數位物件開放與否	開放
標題	影像名稱	蓮花池步道入口
材質	影像原始材質	數位攝影
	影像物件形式	原始
關係族社		<a href="#">台灣原住民族-太魯閣族(Taroko/Truku)</a>
主題		<a href="#">地理-聚落</a>
關鍵詞		<a href="#">合歡越嶺</a> ; <a href="#">陳永龍</a> ; <a href="#">太魯閣族</a> ; <a href="#">古道</a>
時間資訊		原拍攝時間(西曆):2011/04/01
相關人員	提供者	陳永龍
	拍攝者	陳永龍
	填表者	洪美怡
館藏資訊	典藏單位	行政院原住民族委員會文化園區管理局
內容描述	影像說明	由天祥往台中方向前行 4 公里，來到迴頭灣，此處即為蓮花池與梅園竹村步道入口，蓮花池是太魯閣國家公園區域內唯一的天然高山湖泊，海拔高度 1180 公尺，因池中開滿蓮花，遂名為蓮花池。
	保存狀況	良好
來源		提供者-陳永龍 拍攝者-陳永龍 填表者-洪美怡
建檔記錄	建檔日期	2011-08-11 09:40:36
檔案下載 1		 <p><a href="#">apc1100003_viat_trk20110401001_068i.jpg</a></p> <p>由天祥往台中方向前行 4 公里，來到迴頭灣，此處即為蓮花池與梅園竹村步道入口，蓮花池是太魯閣國家公園區域內唯一的天然高山湖泊，海拔高度 1180 公尺，因池中開滿蓮花，遂名為蓮花池。</p>

識別編碼	系統號	12942
提供者資料來源	提供者帳號	99a02
	資料來源	台灣原住民族數位典藏資料庫
權限範圍	著作權人	陳永龍；行政院原住民族委員會文化園區管理局
	著作權授權狀態	 姓名標示-非商業性-禁止改作 2.0 台灣 (Attribution-NonCommercial-NoDerivs 2.0 Taiwan)
	數位物件開放與否	開放
標題	影像名稱	眺望蓮花池步道
材質	影像原始材質	數位攝影
	影像物件形式	原始
關係族社		<a href="#">台灣原住民族-太魯閣族(Taroko/Truku)</a>
主題		<a href="#">地理-聚落</a>
關鍵詞		<a href="#">合歡越嶺</a> ; <a href="#">陳永龍</a> ; <a href="#">太魯閣族</a> ; <a href="#">古道</a>
時間資訊		原拍攝時間(西曆):2011/04/01
相關人員	提供者	陳永龍
	拍攝者	陳永龍
	填表者	洪美怡
館藏資訊	典藏單位	行政院原住民族委員會文化園區管理局
內容描述	影像說明	從迴頭灣眺望蓮花池步道和步道上的清流吊橋。
	保存狀況	良好
來源		提供者-陳永龍 拍攝者-陳永龍 填表者-洪美怡
建檔記錄	建檔日期	2011-08-11 09:42:43
檔案下載 1		 <a href="#">apc1100003_viat_trk20110401001_069i.jpg</a> 從迴頭灣眺望蓮花池步道和步道上的清流吊橋。

識別編碼	系統號	12943
提供者資料來源	提供者帳號	99a02
	資料來源	台灣原住民族數位典藏資料庫
權限範圍	著作權人	陳永龍；行政院原住民族委員會文化園區管理局
	著作權授權狀態	 姓名標示-非商業性-禁止改作 2.0 台灣 (Attribution-NonCommercial-NoDerivs 2.0 Taiwan)
	數位物件開放與否	開放
標題	影像名稱	清流吊橋
材質	影像原始材質	數位攝影
	影像物件形式	原始
關係族社		<a href="#">台灣原住民族-太魯閣族(Taroko/Truku)</a>
主題		<a href="#">地理-聚落</a>
關鍵詞		<a href="#">合歡越嶺</a> ; <a href="#">陳永龍</a> ; <a href="#">太魯閣族</a> ; <a href="#">古道</a>
時間資訊		原拍攝時間(西曆):2011/04/01
相關人員	提供者	陳永龍
	拍攝者	陳永龍
	填表者	洪美怡
館藏資訊	典藏單位	行政院原住民族委員會文化園區管理局
內容描述	影像說明	由迴頭灣步行 5 分鐘便來到清流吊橋。
	保存狀況	良好
來源		提供者-陳永龍 拍攝者-陳永龍 填表者-洪美怡
建檔記錄	建檔日期	2011-08-11 09:44:44
檔案下載 1		 <a href="#">apc1100003_viat_trk20110401001_070i.jpg</a> 由迴頭灣步行 5 分鐘便來到清流吊橋。



識別編碼	系統號	12944
提供者資料來源	提供者帳號	99a02
	資料來源	台灣原住民族數位典藏資料庫
權限範圍	著作權人	陳永龍；行政院原住民族委員會文化園區管理局
	著作權授權狀態	 姓名標示-非商業性-禁止改作 2.0 台灣 (Attribution-NonCommercial-NoDerivs 2.0 Taiwan)
	數位物件開放與否	開放
標題	影像名稱	清流吊橋下之小瓦黑爾溪
材質	影像原始材質	數位攝影
	影像物件形式	原始
關係族社		<a href="#">台灣原住民族-太魯閣族(Taroko/Truku)</a>
主題		<a href="#">地理-聚落</a>
關鍵詞		<a href="#">合歡越嶺</a> ; <a href="#">陳永龍</a> ; <a href="#">太魯閣族</a> ; <a href="#">古道</a>
時間資訊		原拍攝時間(西曆):2011/04/01
相關人員	提供者	陳永龍
	拍攝者	陳永龍
	填表者	洪美怡
館藏資訊	典藏單位	行政院原住民族委員會文化園區管理局
內容描述	影像說明	清流吊橋橫跨於小瓦黑爾溪上，位於陶塞溪和其支流小瓦黑爾溪匯流處。
	保存狀況	良好
來源		提供者-陳永龍 拍攝者-陳永龍 填表者-洪美怡
建檔記錄	建檔日期	2011-08-11 09:46:44
檔案下載 1		 <a href="#">apc1100003_viat_trk20110401001_071i.jpg</a> 清流吊橋橫跨於小瓦黑爾溪上，位於陶塞溪和其支流小瓦黑爾溪匯流處。

識別編碼	系統號	12945
提供者資料來源	提供者帳號	99a02
	資料來源	台灣原住民族數位典藏資料庫
權限範圍	著作權人	陳永龍；行政院原住民族委員會文化園區管理局
	著作權授權狀態	 姓名標示-非商業性-禁止改作 2.0 台灣 (Attribution-NonCommercial-NoDerivs 2.0 Taiwan)
	數位物件開放與否	開放
標題	影像名稱	九梅吊橋橋頭
材質	影像原始材質	數位攝影
	影像物件形式	原始
關係族社		<a href="#">台灣原住民族-太魯閣族(Taroko/Truku)</a>
主題		<a href="#">地理-聚落</a>
關鍵詞		<a href="#">合歡越嶺</a> ; <a href="#">陳永龍</a> ; <a href="#">太魯閣族</a> ; <a href="#">古道</a>
時間資訊		原拍攝時間(西曆):2011/04/01
相關人員	提供者	陳永龍
	拍攝者	陳永龍
	填表者	洪美怡
館藏資訊	典藏單位	行政院原住民族委員會文化園區管理局
內容描述	影像說明	九梅吊橋為蓮花池和梅園竹村步道分差點，過九梅吊橋便是蓮花池步道，若要往梅園竹村則不需過九梅吊橋。
	保存狀況	良好
來源		提供者-陳永龍 拍攝者-陳永龍 填表者-洪美怡
建檔記錄	建檔日期	2011-08-11 09:48:52
檔案下載 1		 <p><a href="#">apc1100003_viat_trk20110401001_072i.jpg</a> 九梅吊橋為蓮花池和梅園竹村步道分差點，過九梅吊橋便是蓮花池步道，若要往梅園竹村則不需過九梅吊橋。</p>

識別編碼	系統號	12946
提供者資料來源	提供者帳號	99a02
	資料來源	台灣原住民族數位典藏資料庫
權限範圍	著作權人	陳永龍；行政院原住民族委員會文化園區管理局
	著作權授權狀態	 姓名標示-非商業性-禁止改作 2.0 台灣 (Attribution-NonCommercial-NoDerivs 2.0 Taiwan)
	數位物件開放與否	開放
標題	影像名稱	九梅吊橋
材質	影像原始材質	數位攝影
	影像物件形式	原始
關係族社		<a href="#">台灣原住民族-太魯閣族(Taroko/Truku)</a>
主題		<a href="#">地理-聚落</a>
關鍵詞		<a href="#">合歡越嶺</a> ; <a href="#">陳永龍</a> ; <a href="#">太魯閣族</a> ; <a href="#">古道</a>
時間資訊		原拍攝時間(西曆):2011/04/01
相關人員	提供者	陳永龍
	拍攝者	陳永龍
	填表者	洪美怡
館藏資訊	典藏單位	行政院原住民族委員會文化園區管理局
內容描述	影像說明	從清流吊橋行來 15 分鐘抵達九梅吊橋。
	保存狀況	良好
來源		提供者-陳永龍 拍攝者-陳永龍 填表者-洪美怡
建檔記錄	建檔日期	2011-08-11 09:51:11
檔案下載 1		 <a href="#">apc1100003_viat_trk20110401001_073i.jpg</a> 從清流吊橋行來 15 分鐘抵達九梅吊橋。

識別編碼	系統號	12947
提供者資料來源	提供者帳號	99a02
	資料來源	台灣原住民族數位典藏資料庫
權限範圍	著作權人	陳永龍；行政院原住民族委員會文化園區管理局
	著作權授權狀態	 姓名標示-非商業性-禁止改作 2.0 台灣 (Attribution-NonCommercial-NoDerivs 2.0 Taiwan)
	數位物件開放與否	開放
標題	影像名稱	陶塞溪谷
材質	影像原始材質	數位攝影
	影像物件形式	原始
關係族社		<a href="#">台灣原住民族-太魯閣族(Taroko/Truku)</a>
主題		<a href="#">地理-聚落</a>
關鍵詞		<a href="#">合歡越嶺</a> ; <a href="#">陳永龍</a> ; <a href="#">太魯閣族</a> ; <a href="#">古道</a>
時間資訊		原拍攝時間(西曆):2011/04/01
相關人員	提供者	陳永龍
	拍攝者	陳永龍
	填表者	洪美怡
館藏資訊	典藏單位	行政院原住民族委員會文化園區管理局
內容描述	影像說明	九梅吊橋橫跨陶塞溪，陶塞溪發源於南湖大山，溪谷中佈滿大理石。
	保存狀況	良好
來源		提供者-陳永龍 拍攝者-陳永龍 填表者-洪美怡
建檔記錄	建檔日期	2011-08-11 09:53:16
檔案下載 1		 <a href="#">apc1100003_viat_trk20110401001_074i.jpg</a> 九梅吊橋橫跨陶塞溪，陶塞溪發源於南湖大山，溪谷中佈滿大理石。

識別編碼	系統號	12948
提供者資料來源	提供者帳號	99a02
	資料來源	台灣原住民族數位典藏資料庫
權限範圍	著作權人	陳永龍；行政院原住民族委員會文化園區管理局
	著作權授權狀態	 姓名標示-非商業性-禁止改作 2.0 台灣 (Attribution-NonCommercial-NoDerivs 2.0 Taiwan)
	數位物件開放與否	開放
標題	影像名稱	往蓮花池指標
材質	影像原始材質	數位攝影
	影像物件形式	原始
關係族社		<a href="#">台灣原住民族-太魯閣族(Taroko/Truku)</a>
主題		<a href="#">地理-聚落</a>
關鍵詞		<a href="#">合歡越嶺</a> ; <a href="#">陳永龍</a> ; <a href="#">太魯閣族</a> ; <a href="#">古道</a>
時間資訊		原拍攝時間(西曆):2011/04/01
相關人員	提供者	陳永龍
	拍攝者	陳永龍
	填表者	洪美怡
館藏資訊	典藏單位	行政院原住民族委員會文化園區管理局
內容描述	影像說明	從九梅吊橋後，步道呈之字型上升，到蓮花池約 2.1 公里，需要 1 小時路程。
	保存狀況	良好
來源		提供者-陳永龍 拍攝者-陳永龍 填表者-洪美怡
建檔記錄	建檔日期	2011-08-11 09:55:40
檔案下載 1		 <a href="#">apc1100003_viat_trk20110401001_075i.jpg</a> 從九梅吊橋後，步道呈之字型上升，到蓮花池約 2.1 公里，需要 1 小時路程。

識別編碼	系統號	12949
提供者資料來源	提供者帳號	99a02
	資料來源	台灣原住民族數位典藏資料庫
權限範圍	著作權人	陳永龍；行政院原住民族委員會文化園區管理局
	著作權授權狀態	 姓名標示-非商業性-禁止改作 2.0 台灣 (Attribution-NonCommercial-NoDerivs 2.0 Taiwan)
	數位物件開放與否	開放
標題	影像名稱	西寶部落
材質	影像原始材質	數位攝影
	影像物件形式	原始
關係族社		<a href="#">台灣原住民族-太魯閣族(Taroko/Truku)</a>
主題		<a href="#">地理-聚落</a>
關鍵詞		<a href="#">合歡越嶺</a> ; <a href="#">陳永龍</a> ; <a href="#">太魯閣族</a> ; <a href="#">古道</a>
時間資訊		原拍攝時間(西曆):2011/04/01
相關人員	提供者	陳永龍
	拍攝者	陳永龍
	填表者	洪美怡
館藏資訊	典藏單位	行政院原住民族委員會文化園區管理局
內容描述	影像說明	西寶國小下方之西寶部落民宅。
	保存狀況	良好
來源		提供者-陳永龍 拍攝者-陳永龍 填表者-洪美怡
建檔記錄	建檔日期	2011-08-11 09:57:45
檔案下載 1		 <a href="#">apc1100003_viat_trk20110401001_076i.jpg</a> 西寶國小下方之西寶部落民宅。

識別編碼	系統號	12950
提供者資料來源	提供者帳號	99a02
	資料來源	台灣原住民族數位典藏資料庫
權限範圍	著作權人	陳永龍；行政院原住民族委員會文化園區管理局
	著作權授權狀態	 姓名標示-非商業性-禁止改作 2.0 台灣 (Attribution-NonCommercial-NoDerivs 2.0 Taiwan)
	數位物件開放與否	開放
標題	影像名稱	西寶國小
材質	影像原始材質	數位攝影
	影像物件形式	原始
關係族社		台灣原住民族-太魯閣族(Taroko/Truku)
主題		地理-聚落
關鍵詞		合歡越嶺;陳永龍;太魯閣族;古道
時間資訊		原拍攝時間(西曆):2011/04/01
相關人員	提供者	陳永龍
	拍攝者	陳永龍
	填表者	洪美怡
館藏資訊	典藏單位	行政院原住民族委員會文化園區管理局
內容描述	影像說明	西寶國小原為秀林鄉富世國小之西寶分校，因其特殊的地理位置，多元的文化背景，成為花蓮縣唯一實施「學舍制」的國民小學，學校形成師生住宿、學習全在一起的大家庭。
	保存狀況	良好
來源		提供者-陳永龍 拍攝者-陳永龍 填表者-洪美怡
建檔記錄	建檔日期	2011-08-11 10:00:05
檔案下載 1		 <p><a href="#">apc1100003_viat_trk20110401001_077i.jpg</a></p> <p>西寶國小原為秀林鄉富世國小之西寶分校，因其特殊的地理位置，多元的文化背景，成為花蓮縣唯一實施「學舍制」的國民小學，學校形成師生住宿、學習全在一起的大家庭。</p>

識別編碼	系統號	12951
提供者資料來源	提供者帳號	99a02
	資料來源	台灣原住民族數位典藏資料庫
權限範圍	著作權人	陳永龍；行政院原住民族委員會文化園區管理局
	著作權授權狀態	 姓名標示-非商業性-禁止改作 2.0 台灣 (Attribution-NonCommercial-NoDerivs 2.0 Taiwan)
	數位物件開放與否	開放
標題	影像名稱	西寶國小校舍
材質	影像原始材質	數位攝影
	影像物件形式	原始
關係族社		<a href="#">台灣原住民族-太魯閣族(Taroko/Truku)</a>
主題		<a href="#">地理-聚落</a>
關鍵詞		<a href="#">合歡越嶺</a> ; <a href="#">陳永龍</a> ; <a href="#">太魯閣族</a> ; <a href="#">古道</a>
時間資訊		原拍攝時間(西曆):2011/04/01
相關人員	提供者	陳永龍
	拍攝者	陳永龍
	填表者	洪美怡
館藏資訊	典藏單位	行政院原住民族委員會文化園區管理局
內容描述	影像說明	西寶國小校舍頗具特色，建築全部採用生態工法。
	保存狀況	良好
來源		提供者-陳永龍 拍攝者-陳永龍 填表者-洪美怡
建檔記錄	建檔日期	2011-08-11 10:02:08
檔案下載 1	 <a href="#">apc1100003_viat_trk20110401001_078i.jpg</a> 西寶國小校舍頗具特色，建築全部採用生態工法。	



識別編碼	系統號	12952
提供者資料來源	提供者帳號	99a02
	資料來源	台灣原住民族數位典藏資料庫
權限範圍	著作權人	陳永龍；行政院原住民族委員會文化園區管理局
	著作權授權狀態	 姓名標示-非商業性-禁止改作 2.0 台灣 (Attribution-NonCommercial-NoDerivs 2.0 Taiwan)
	數位物件開放與否	開放
標題	影像名稱	西寶國小草皮
材質	影像原始材質	數位攝影
	影像物件形式	原始
關係族社		<a href="#">台灣原住民族-太魯閣族(Taroko/Truku)</a>
主題		<a href="#">地理-聚落</a>
關鍵詞		<a href="#">合歡越嶺</a> ; <a href="#">陳永龍</a> ; <a href="#">太魯閣族</a> ; <a href="#">古道</a>
時間資訊		原拍攝時間(西曆):2011/04/01
相關人員	提供者	陳永龍
	拍攝者	陳永龍
	填表者	洪美怡
館藏資訊	典藏單位	行政院原住民族委員會文化園區管理局
內容描述	影像說明	西寶國小與自然環境融合，無校門與圍牆。
	保存狀況	良好
來源		提供者-陳永龍 拍攝者-陳永龍 填表者-洪美怡
建檔記錄	建檔日期	2011-08-11 10:04:12
檔案下載 1		 <a href="#">apc1100003_viat_trk20110401001_079i.jpg</a> 西寶國小與自然環境融合，無校門與圍牆。

識別編碼	系統號	12953
提供者資料來源	提供者帳號	99a02
	資料來源	台灣原住民族數位典藏資料庫
權限範圍	著作權人	陳永龍；行政院原住民族委員會文化園區管理局
	著作權授權狀態	 姓名標示-非商業性-禁止改作 2.0 台灣 (Attribution-NonCommercial-NoDerivs 2.0 Taiwan)
	數位物件開放與否	開放
標題	影像名稱	太魯閣國家公園環境教育中心
材質	影像原始材質	數位攝影
	影像物件形式	原始
關係族社		<a href="#">台灣原住民族-太魯閣族(Taroko/Truku)</a>
主題		<a href="#">地理-聚落</a>
關鍵詞		<a href="#">合歡越嶺</a> ; <a href="#">陳永龍</a> ; <a href="#">太魯閣族</a> ; <a href="#">古道</a>
時間資訊		原拍攝時間(西曆):2011/04/01
相關人員	提供者	陳永龍
	拍攝者	陳永龍
	填表者	洪美怡
館藏資訊	典藏單位	行政院原住民族委員會文化園區管理局
內容描述	影像說明	太魯閣國家公園環境教育中心即為西寶國小。
	保存狀況	良好
來源		提供者-陳永龍 拍攝者-陳永龍 填表者-洪美怡
建檔記錄	建檔日期	2011-08-11 10:06:24
檔案下載 1		 <a href="#">apc1100003_viat_trk20110401001_080i.jpg</a> 太魯閣國家公園環境教育中心即為西寶國小。

識別編碼	系統號	12954
提供者資料來源	提供者帳號	99a02
	資料來源	台灣原住民族數位典藏資料庫
權限範圍	著作權人	陳永龍；行政院原住民族委員會文化園區管理局
	著作權授權狀態	 姓名標示-非商業性-禁止改作 2.0 台灣 (Attribution-NonCommercial-NoDerivs 2.0 Taiwan)
	數位物件開放與否	開放
標題	影像名稱	洛韶派出所
材質	影像原始材質	數位攝影
	影像物件形式	原始
關係族社		<a href="#">台灣原住民族-太魯閣族(Taroko/Truku)</a>
主題		<a href="#">地理-聚落</a>
關鍵詞		<a href="#">合歡越嶺</a> ; <a href="#">陳永龍</a> ; <a href="#">太魯閣族</a> ; <a href="#">古道</a>
時間資訊		原拍攝時間(西曆):2011/04/01
相關人員	提供者	陳永龍
	拍攝者	陳永龍
	填表者	洪美怡
館藏資訊	典藏單位	行政院原住民族委員會文化園區管理局
內容描述	影像說明	洛韶派出所位於中橫公路 153K 處，已裁撤。
	保存狀況	良好
來源		提供者-陳永龍 拍攝者-陳永龍 填表者-洪美怡
建檔記錄	建檔日期	2011-08-11 10:08:28
檔案下載 1		 <p><a href="#">apc1100003_viat_trk20110401001_081i.jpg</a> 洛韶派出所位於中橫公路 153K 處，已裁撤。</p>

識別編碼	系統號	12955
提供者資料來源	提供者帳號	99a02
	資料來源	台灣原住民族數位典藏資料庫
權限範圍	著作權人	陳永龍；行政院原住民族委員會文化園區管理局
	著作權授權狀態	 姓名標示-非商業性-禁止改作 2.0 台灣 (Attribution-NonCommercial-NoDerivs 2.0 Taiwan)
	數位物件開放與否	開放
標題	影像名稱	慈雲橋
材質	影像原始材質	數位攝影
	影像物件形式	原始
關係族社		<a href="#">台灣原住民族-太魯閣族(Taroko/Truku)</a>
主題		<a href="#">地理-聚落</a>
關鍵詞		<a href="#">合歡越嶺</a> ; <a href="#">陳永龍</a> ; <a href="#">太魯閣族</a> ; <a href="#">古道</a>
時間資訊		原拍攝時間(西曆):2011/04/01
相關人員	提供者	陳永龍
	拍攝者	陳永龍
	填表者	洪美怡
館藏資訊	典藏單位	行政院原住民族委員會文化園區管理局
內容描述	影像說明	慈雲橋位於中橫公路 150.5K 處，新舊兩橋並排於瓦黑爾溪谷之上。
	保存狀況	良好
來源		提供者-陳永龍 拍攝者-陳永龍 填表者-洪美怡
建檔記錄	建檔日期	2011-08-11 10:14:02
檔案下載 1		 <a href="#">apc1100003_viat_trk20110401001_082i.jpg</a> 慈雲橋位於中橫公路 150.5K 處，新舊兩橋並排於瓦黑爾溪谷之上。


識別編碼	系統號	12958
提供者資料來源	提供者帳號	99a02
	資料來源	台灣原住民族數位典藏資料庫
權限範圍	著作權人	陳永龍；行政院原住民族委員會文化園區管理局
	著作權授權狀態	 姓名標示-非商業性-禁止改作 2.0 台灣 (Attribution-NonCommercial-NoDerivs 2.0 Taiwan)
	數位物件開放與否	開放
標題	影像名稱	新白楊
材質	影像原始材質	數位攝影
	影像物件形式	原始
關係族社		台灣原住民族-太魯閣族(Taroko/Truku)
主題		地理-聚落
關鍵詞		合歡越嶺;陳永龍;太魯閣族;古道
時間資訊		原拍攝時間(西曆):2011/04/01
相關人員	提供者	陳永龍
	拍攝者	陳永龍
	填表者	洪美怡
館藏資訊	典藏單位	行政院原住民族委員會文化園區管理局
內容描述	影像說明	新白楊位於中橫公路 142K 處，太魯閣國家公園於此處設有無人服務站，提供遊客旅遊資訊。
	保存狀況	良好
來源		提供者-陳永龍 拍攝者-陳永龍 填表者-洪美怡
建檔記錄	建檔日期	2011-08-11 10:16:26
檔案下載 1		 <a href="#">apc1100003_viat_trk20110401001_083i.jpg</a> 新白楊位於中橫公路 142K 處，太魯閣國家公園於此處設有無人服務站，提供遊客旅遊資訊。

識別編碼	系統號	12960
提供者資料來源	提供者帳號	99a02
	資料來源	台灣原住民族數位典藏資料庫
權限範圍	著作權人	陳永龍；行政院原住民族委員會文化園區管理局
	著作權授權狀態	 姓名標示-非商業性-禁止改作 2.0 台灣 (Attribution-NonCommercial-NoDerivs 2.0 Taiwan)
	數位物件開放與否	開放
標題	影像名稱	新白楊解說牌
材質	影像原始材質	數位攝影
	影像物件形式	原始
關係族社		台灣原住民族-太魯閣族(Taroko/Truku)
主題		地理-聚落
關鍵詞		合歡越嶺;陳永龍;太魯閣族;古道
時間資訊		原拍攝時間(西曆):2011/04/01
相關人員	提供者	陳永龍
	拍攝者	陳永龍
	填表者	洪美怡
館藏資訊	典藏單位	行政院原住民族委員會文化園區管理局
內容描述	影像說明	位於新白楊服務站，解說新白楊地名之由來與其歷史。
	保存狀況	良好
來源		提供者-陳永龍 拍攝者-陳永龍 填表者-洪美怡
建檔記錄	建檔日期	2011-08-11 10:18:31
檔案下載 1		 <a href="#">apcl100003_viat_trk20110401001_084i.jpg</a> 位於新白楊服務站，解說新白楊地名之由來與其歷史。

識別編碼	系統號	12962
提供者資料來源	提供者帳號	99a02
	資料來源	台灣原住民族數位典藏資料庫
權限範圍	著作權人	陳永龍；行政院原住民族委員會文化園區管理局
	著作權授權狀態	 姓名標示-非商業性-禁止改作 2.0 台灣 (Attribution-NonCommercial-NoDerivs 2.0 Taiwan)
	數位物件開放與否	開放
標題	影像名稱	新白楊無人服務站
材質	影像原始材質	數位攝影
	影像物件形式	原始
關係族社		<a href="#">台灣原住民族-太魯閣族(Taroko/Truku)</a>
主題		<a href="#">地理-聚落</a>
關鍵詞		<a href="#">合歡越嶺</a> ; <a href="#">陳永龍</a> ; <a href="#">太魯閣族</a> ; <a href="#">古道</a>
時間資訊		原拍攝時間(西曆):2011/04/01
相關人員	提供者	陳永龍
	拍攝者	陳永龍
	填表者	洪美怡
館藏資訊	典藏單位	行政院原住民族委員會文化園區管理局
內容描述	影像說明	新白楊服務站內以燈箱輔以景觀圖片，介紹園區各步道、動植物及雲海景觀，目前屬於開放性展示系統，無解說員駐站解說。
	保存狀況	良好
來源		提供者-陳永龍 拍攝者-陳永龍 填表者-洪美怡
建檔記錄	建檔日期	2011-08-11 10:20:31
檔案下載 1		 <p><a href="#">apc1100003_viat_trk20110401001_085i.jpg</a> 新白楊服務站內以燈箱輔以景觀圖片，介紹園區各步道、動植物及雲海景觀，目前屬於開放性展示系統，無解說員駐站解說。</p>

識別編碼	系統號	12964
提供者資料來源	提供者帳號	99a02
	資料來源	台灣原住民族數位典藏資料庫
權限範圍	著作權人	陳永龍；行政院原住民族委員會文化園區管理局
	著作權授權狀態	 姓名標示-非商業性-禁止改作 2.0 台灣 (Attribution-NonCommercial-NoDerivs 2.0 Taiwan)
	數位物件開放與否	開放
標題	影像名稱	慈恩派出所
材質	影像原始材質	數位攝影
	影像物件形式	原始
關係族社		<a href="#">台灣原住民族-太魯閣族(Taroko/Truku)</a>
主題		<a href="#">地理-聚落</a>
關鍵詞		<a href="#">合歡越嶺</a> ; <a href="#">陳永龍</a> ; <a href="#">太魯閣族</a> ; <a href="#">古道</a>
時間資訊		原拍攝時間(西曆):2011/04/01
相關人員	提供者	陳永龍
	拍攝者	陳永龍
	填表者	洪美怡
館藏資訊	典藏單位	行政院原住民族委員會文化園區管理局
內容描述	影像說明	慈恩派出所位於中橫公路 133K 處，已裁撤。
	保存狀況	良好
來源		提供者-陳永龍 拍攝者-陳永龍 填表者-洪美怡
建檔記錄	建檔日期	2011-08-11 10:22:35
檔案下載 1		 <a href="#">apc1100003_viat_trk20110401001_086i.jpg</a> 慈恩派出所位於中橫公路 133K 處，已裁撤。



識別編碼	系統號	12966
提供者資料來源	提供者帳號	99a02
	資料來源	台灣原住民族數位典藏資料庫
權限範圍	著作權人	陳永龍；行政院原住民族委員會文化園區管理局
	著作權授權狀態	 姓名標示-非商業性-禁止改作 2.0 台灣 (Attribution-NonCommercial-NoDerivs 2.0 Taiwan)
	數位物件開放與否	開放
標題	影像名稱	碧綠神木
材質	影像原始材質	數位攝影
	影像物件形式	原始
關係族社		<a href="#">台灣原住民族-太魯閣族(Taroko/Truku)</a>
主題		<a href="#">地理-聚落</a>
關鍵詞		<a href="#">合歡越嶺</a> ; <a href="#">陳永龍</a> ; <a href="#">太魯閣族</a> ; <a href="#">古道</a>
時間資訊		原拍攝時間(西曆):2011/04/01
相關人員	提供者	陳永龍
	拍攝者	陳永龍
	填表者	洪美怡
館藏資訊	典藏單位	行政院原住民族委員會文化園區管理局
內容描述	影像說明	碧綠神木為香杉(巒大杉)，樹齡超過三千餘年，樹高約 50 公尺，樹徑 3.5 公尺，是中橫沿線最巨大的神木，位於中橫公路 128K 處。
	保存狀況	良好
來源		提供者-陳永龍 拍攝者-陳永龍 填表者-洪美怡
建檔記錄	建檔日期	2011-08-11 10:24:37
檔案下載 1		 <a href="#">apc1100003_viat_trk20110401001_087i.jpg</a> 碧綠神木為香杉(巒大杉)，樹齡超過三千餘年，樹高約 50 公尺，樹徑 3.5 公尺，是中橫沿線最巨大的神木，位於中橫公路 128K 處。

識別編碼	系統號	12968
提供者資料來源	提供者帳號	99a02
	資料來源	台灣原住民族數位典藏資料庫
權限範圍	著作權人	陳永龍；行政院原住民族委員會文化園區管理局
	著作權授權狀態	 姓名標示-非商業性-禁止改作 2.0 台灣 (Attribution-NonCommercial-NoDerivs 2.0 Taiwan)
	數位物件開放與否	開放
標題	影像名稱	碧綠神木停車場
材質	影像原始材質	數位攝影
	影像物件形式	原始
關係族社		<a href="#">台灣原住民族-太魯閣族(Taroko/Truku)</a>
主題		<a href="#">地理-聚落</a>
關鍵詞		<a href="#">合歡越嶺</a> ; <a href="#">陳永龍</a> ; <a href="#">太魯閣族</a> ; <a href="#">古道</a>
時間資訊		原拍攝時間(西曆):2011/04/01
相關人員	提供者	陳永龍
	拍攝者	陳永龍
	填表者	洪美怡
館藏資訊	典藏單位	行政院原住民族委員會文化園區管理局
內容描述	影像說明	碧綠神木旁有停車場和休息站。
	保存狀況	良好
來源		提供者-陳永龍 拍攝者-陳永龍 填表者-洪美怡
建檔記錄	建檔日期	2011-08-11 10:26:42
檔案下載 1		 <a href="#">apc1100003_viat_trk20110401001_088i.jpg</a> 碧綠神木旁有停車場和休息站。

識別編碼	系統號	12971
提供者資料來源	提供者帳號	99a02
	資料來源	台灣原住民族數位典藏資料庫
權限範圍	著作權人	陳永龍；行政院原住民族委員會文化園區管理局
	著作權授權狀態	 姓名標示-非商業性-禁止改作 2.0 台灣 (Attribution-NonCommercial-NoDerivs 2.0 Taiwan)
	數位物件開放與否	開放
標題	影像名稱	金馬隧道
材質	影像原始材質	數位攝影
	影像物件形式	原始
關係族社		<a href="#">台灣原住民族-太魯閣族(Taroko/Truku)</a>
主題		<a href="#">地理-聚落</a>
關鍵詞		<a href="#">合歡越嶺</a> ; <a href="#">陳永龍</a> ; <a href="#">太魯閣族</a> ; <a href="#">古道</a>
時間資訊		原拍攝時間(西曆):2011/04/01
相關人員	提供者	陳永龍
	拍攝者	陳永龍
	填表者	洪美怡
館藏資訊	典藏單位	行政院原住民族委員會文化園區管理局
內容描述	影像說明	金馬隧道位於中橫公路 123K 處，合歡古道由金馬隧道下方經過。
	保存狀況	良好
來源		提供者-陳永龍 拍攝者-陳永龍 填表者-洪美怡
建檔記錄	建檔日期	2011-08-11 10:28:44
檔案下載 1		 <a href="#">apc1100003_viat_trk20110401001_089i.jpg</a> 金馬隧道位於中橫公路 123K 處，合歡古道由金馬隧道下方經過。

識別編碼	系統號	12973
提供者資料來源	提供者帳號	99a02
	資料來源	台灣原住民族數位典藏資料庫
權限範圍	著作權人	陳永龍；行政院原住民族委員會文化園區管理局
	著作權授權狀態	 姓名標示-非商業性-禁止改作 2.0 台灣 (Attribution-NonCommercial-NoDerivs 2.0 Taiwan)
	數位物件開放與否	開放
標題	影像名稱	金馬隧道旁休息站
材質	影像原始材質	數位攝影
	影像物件形式	原始
關係族社		<a href="#">台灣原住民族-太魯閣族(Taroko/Truku)</a>
主題		<a href="#">地理-聚落</a>
關鍵詞		<a href="#">合歡越嶺</a> ; <a href="#">陳永龍</a> ; <a href="#">太魯閣族</a> ; <a href="#">古道</a>
時間資訊		原拍攝時間(西曆):2011/04/01
相關人員	提供者	陳永龍
	拍攝者	陳永龍
	填表者	洪美怡
館藏資訊	典藏單位	行政院原住民族委員會文化園區管理局
內容描述	影像說明	金馬隧道東端有停車場和休息站。
	保存狀況	良好
來源		提供者-陳永龍 拍攝者-陳永龍 填表者-洪美怡
建檔記錄	建檔日期	2011-08-11 10:30:48
檔案下載 1		 <a href="#">apc1100003_viat_trk20110401001_090i.jpg</a> 金馬隧道東端有停車場和休息站。

識別編碼	系統號	12975
提供者資料來源	提供者帳號	99a02
	資料來源	台灣原住民族數位典藏資料庫
權限範圍	著作權人	陳永龍；行政院原住民族委員會文化園區管理局
	著作權授權狀態	 姓名標示-非商業性-禁止改作 2.0 台灣 (Attribution-NonCommercial-NoDerivs 2.0 Taiwan)
	數位物件開放與否	開放
標題	影像名稱	合歡古道日本圖
材質	影像原始材質	數位攝影
	影像物件形式	原始
關係族社		<a href="#">台灣原住民族-太魯閣族(Taroko/Truku)</a>
主題		<a href="#">地理-聚落</a>
關鍵詞		<a href="#">合歡越嶺</a> ; <a href="#">陳永龍</a> ; <a href="#">太魯閣族</a> ; <a href="#">古道</a>
時間資訊		原拍攝時間(西曆):2011/04/01
相關人員	提供者	陳永龍
	拍攝者	陳永龍
	填表者	洪美怡
館藏資訊	典藏單位	行政院原住民族委員會文化園區管理局
內容描述	影像說明	關原附近的合歡古道日本地圖。
	保存狀況	良好
來源		提供者-陳永龍 拍攝者-陳永龍 填表者-洪美怡
建檔記錄	建檔日期	2011-08-11 10:32:47
檔案下載 1		 <a href="#">apc1100003_viat_trk20110401001_091i.jpg</a> 關原附近的合歡古道日本地圖。

識別編碼	系統號	12977
提供者資料來源	提供者帳號	99a02
	資料來源	台灣原住民族數位典藏資料庫
權限範圍	著作權人	陳永龍；行政院原住民族委員會文化園區管理局
	著作權授權狀態	 姓名標示-非商業性-禁止改作 2.0 台灣 (Attribution-NonCommercial-NoDerivs 2.0 Taiwan)
	數位物件開放與否	開放
標題	影像名稱	合歡派出所
材質	影像原始材質	數位攝影
	影像物件形式	原始
關係族社		<a href="#">台灣原住民族-太魯閣族(Taroko/Truku)</a>
主題		<a href="#">地理-聚落</a>
關鍵詞		<a href="#">合歡越嶺</a> ; <a href="#">陳永龍</a> ; <a href="#">太魯閣族</a> ; <a href="#">古道</a>
時間資訊		原拍攝時間(西曆):2011/04/01
相關人員	提供者	陳永龍
	拍攝者	陳永龍
	填表者	洪美怡
館藏資訊	典藏單位	行政院原住民族委員會文化園區管理局
內容描述	影像說明	合歡派出所位於中橫公路 116.8K 處。
	保存狀況	良好
來源		提供者-陳永龍 拍攝者-陳永龍 填表者-洪美怡
建檔記錄	建檔日期	2011-08-11 10:34:50
檔案下載 1		 <a href="#">apc1100003_viat_trk20110401001_092i.jpg</a> 合歡派出所位於中橫公路 116.8K 處。

識別編碼	系統號	12979
提供者資料來源	提供者帳號	99a02
	資料來源	台灣原住民族數位典藏資料庫
權限範圍	著作權人	陳永龍；行政院原住民族委員會文化園區管理局
	著作權授權狀態	 姓名標示-非商業性-禁止改作 2.0 台灣 (Attribution-NonCommercial-NoDerivs 2.0 Taiwan)
	數位物件開放與否	開放
標題	影像名稱	關原加油站
材質	影像原始材質	數位攝影
	影像物件形式	原始
關係族社		<a href="#">台灣原住民族-太魯閣族(Taroko/Truku)</a>
主題		<a href="#">地理-聚落</a>
關鍵詞		<a href="#">合歡越嶺</a> ; <a href="#">陳永龍</a> ; <a href="#">太魯閣族</a> ; <a href="#">古道</a>
時間資訊		原拍攝時間(西曆):2011/04/01
相關人員	提供者	陳永龍
	拍攝者	陳永龍
	填表者	洪美怡
館藏資訊	典藏單位	行政院原住民族委員會文化園區管理局
內容描述	影像說明	關原加油站位於中橫公路 117K 處，海拔 2374 公尺，是全國最高的加油站。
	保存狀況	良好
來源		提供者-陳永龍 拍攝者-陳永龍 填表者-洪美怡
建檔記錄	建檔日期	2011-08-11 10:36:51
檔案下載 1		 <a href="#">apc1100003_viat_trk20110401001_093i.jpg</a> 關原加油站位於中橫公路 117K 處，海拔 2374 公尺，是全國最高的加油站。

識別編碼	系統號	12982
提供者資料來源	提供者帳號	99a02
	資料來源	台灣原住民族數位典藏資料庫
權限範圍	著作權人	陳永龍；行政院原住民族委員會文化園區管理局
	著作權授權狀態	 姓名標示-非商業性-禁止改作 2.0 台灣 (Attribution-NonCommercial-NoDerivs 2.0 Taiwan)
	數位物件開放與否	開放
標題	影像名稱	大禹嶺商家
材質	影像原始材質	數位攝影
	影像物件形式	原始
關係族社		台灣原住民族-太魯閣族(Taroko/Truku)
主題		地理-聚落
關鍵詞		合歡越嶺;陳永龍;太魯閣族;古道
時間資訊		原拍攝時間(西曆):2011/04/01
相關人員	提供者	陳永龍
	拍攝者	陳永龍
	填表者	洪美怡
館藏資訊	典藏單位	行政院原住民族委員會文化園區管理局
內容描述	影像說明	大禹嶺位於臺灣中央山脈主稜鞍部，合歡山和畢祿山之間，海拔 2,565 公尺，介於花蓮、臺中、南投三縣交會之處，是中橫公路的最高點，路旁多有商家聚集，販售高山蔬果。
	保存狀況	良好
來源		提供者-陳永龍 拍攝者-陳永龍 填表者-洪美怡
建檔記錄	建檔日期	2011-08-11 10:39:06
檔案下載 1		 <p><a href="#">apc1100003_viat_trk20110401001_094i.jpg</a> 大禹嶺位於臺灣中央山脈主稜鞍部，合歡山和畢祿山之間，海拔 2,565 公尺，介於花蓮、臺中、南投三縣交會之處，是中橫公路的最高點，路旁多有商家聚集，販售高山蔬果。</p>



識別編碼	系統號	12984
提供者資料來源	提供者帳號	99a02
	資料來源	台灣原住民族數位典藏資料庫
權限範圍	著作權人	陳永龍；行政院原住民族委員會文化園區管理局
	著作權授權狀態	 姓名標示-非商業性-禁止改作 2.0 台灣 (Attribution-NonCommercial-NoDerivs 2.0 Taiwan)
	數位物件開放與否	開放
標題	影像名稱	合歡山隧道
材質	影像原始材質	數位攝影
	影像物件形式	原始
關係族社		<a href="#">台灣原住民族-太魯閣族(Taroko/Truku)</a>
主題		<a href="#">地理-聚落</a>
關鍵詞		<a href="#">合歡越嶺</a> ; <a href="#">陳永龍</a> ; <a href="#">太魯閣族</a> ; <a href="#">古道</a>
時間資訊		原拍攝時間(西曆):2011/04/01
相關人員	提供者	陳永龍
	拍攝者	陳永龍
	填表者	洪美怡
館藏資訊	典藏單位	行政院原住民族委員會文化園區管理局
內容描述	影像說明	合歡山隧道長 184 公尺，位於中橫公路 112K 大禹嶺上，也是花蓮縣與南投縣交界處。
	保存狀況	良好
來源		提供者-陳永龍 拍攝者-陳永龍 填表者-洪美怡
建檔記錄	建檔日期	2011-08-11 10:41:22
檔案下載 1		 <p><a href="#">apc1100003_viat_trk20110401001_095i.jpg</a> 合歡山隧道長 184 公尺，位於中橫公路 112K 大禹嶺上，也是花蓮縣與南投縣交界處。</p>

識別編碼	系統號	12986
提供者資料來源	提供者帳號	99a02
	資料來源	台灣原住民族數位典藏資料庫
權限範圍	著作權人	陳永龍；行政院原住民族委員會文化園區管理局
	著作權授權狀態	 姓名標示-非商業性-禁止改作 2.0 台灣 (Attribution-NonCommercial-NoDerivs 2.0 Taiwan)
	數位物件開放與否	開放
標題	影像名稱	大禹嶺派出所
材質	影像原始材質	數位攝影
	影像物件形式	原始
關係族社		<a href="#">台灣原住民族-太魯閣族(Taroko/Truku)</a>
主題		<a href="#">地理-聚落</a>
關鍵詞		<a href="#">合歡越嶺</a> ; <a href="#">陳永龍</a> ; <a href="#">太魯閣族</a> ; <a href="#">古道</a>
時間資訊		原拍攝時間(西曆):2011/04/01
相關人員	提供者	陳永龍
	拍攝者	陳永龍
	填表者	洪美怡
館藏資訊	典藏單位	行政院原住民族委員會文化園區管理局
內容描述	影像說明	大禹嶺派出所位於中橫公路 112K 處，合歡山隧道旁，已裁撤。
	保存狀況	良好
來源		提供者-陳永龍 拍攝者-陳永龍 填表者-洪美怡
建檔記錄	建檔日期	2011-08-11 10:43:29
檔案下載 1		 <a href="#">apcl100003_viat_trk20110401001_096i.jpg</a> 大禹嶺派出所位於中橫公路 112K 處，合歡山隧道旁，已裁撤。

識別編碼	系統號	12989
提供者資料來源	提供者帳號	99a02
	資料來源	台灣原住民族數位典藏資料庫
權限範圍	著作權人	陳永龍；行政院原住民族委員會文化園區管理局
	著作權授權狀態	 姓名標示-非商業性-禁止改作 2.0 台灣 (Attribution-NonCommercial-NoDerivs 2.0 Taiwan)
	數位物件開放與否	開放
標題	影像名稱	大禹嶺派出所
材質	影像原始材質	數位攝影
	影像物件形式	原始
關係族社		台灣原住民族-太魯閣族(Taroko/Truku)
主題		地理-聚落
關鍵詞		合歡越嶺;陳永龍;太魯閣族;古道
時間資訊		原拍攝時間(西曆):2011/04/01
相關人員	提供者	陳永龍
	拍攝者	陳永龍
	填表者	洪美怡
館藏資訊	典藏單位	行政院原住民族委員會文化園區管理局
內容描述	影像說明	大禹嶺派出所位於中橫公路 113K 處，合歡山隧道旁，已裁撤。
	保存狀況	良好
來源		提供者-陳永龍 拍攝者-陳永龍 填表者-洪美怡
建檔記錄	建檔日期	2011-08-11 10:45:46
檔案下載 1		 <a href="#">apcl100003_viat_trk20110401001_097i.jpg</a> 大禹嶺派出所位於中橫公路 113K 處，合歡山隧道旁，已裁撤。

識別編碼	系統號	12991
提供者資料來源	提供者帳號	99a02
	資料來源	台灣原住民族數位典藏資料庫
權限範圍	著作權人	陳永龍；行政院原住民族委員會文化園區管理局
	著作權授權狀態	 姓名標示-非商業性-禁止改作 2.0 台灣 (Attribution-NonCommercial-NoDerivs 2.0 Taiwan)
	數位物件開放與否	開放
標題	影像名稱	大禹嶺派出所門口
材質	影像原始材質	數位攝影
	影像物件形式	原始
關係族社		台灣原住民族-太魯閣族(Taroko/Truku)
主題		地理-聚落
關鍵詞		合歡越嶺;陳永龍;太魯閣族;古道
時間資訊		原拍攝時間(西曆):2011/04/01
相關人員	提供者	陳永龍
	拍攝者	陳永龍
	填表者	洪美怡
館藏資訊	典藏單位	行政院原住民族委員會文化園區管理局
內容描述	影像說明	大禹嶺派出所位於中橫公路 114K 處，合歡山隧道旁，已裁撤。
	保存狀況	良好
來源		提供者-陳永龍 拍攝者-陳永龍 填表者-洪美怡
建檔記錄	建檔日期	2011-08-11 10:48:35
檔案下載 1		 <a href="#">apcl100003_viat_trk20110401001_098i.jpg</a> 大禹嶺派出所位於中橫公路 114K 處，合歡山隧道旁，已裁撤。

識別編碼	系統號	12994
提供者資料來源	提供者帳號	99a02
	資料來源	台灣原住民族數位典藏資料庫
權限範圍	著作權人	陳永龍；行政院原住民族委員會文化園區管理局
	著作權授權狀態	 姓名標示-非商業性-禁止改作 2.0 台灣 (Attribution-NonCommercial-NoDerivs 2.0 Taiwan)
	數位物件開放與否	開放
標題	影像名稱	820 林道入口
材質	影像原始材質	數位攝影
	影像物件形式	原始
關係族社		<a href="#">台灣原住民族-太魯閣族(Taroko/Truku)</a>
主題		<a href="#">地理-聚落</a>
關鍵詞		<a href="#">合歡越嶺</a> ; <a href="#">陳永龍</a> ; <a href="#">太魯閣族</a> ; <a href="#">古道</a>
時間資訊		原拍攝時間(西曆):2011/04/01
相關人員	提供者	陳永龍
	拍攝者	陳永龍
	填表者	洪美怡
館藏資訊	典藏單位	行政院原住民族委員會文化園區管理局
內容描述	影像說明	820 林道起點位於合歡山隧道北端，總長為 8 公里，直抵畢祿山南麓，是攀登畢祿山之登山口。
	保存狀況	良好
來源		提供者-陳永龍 拍攝者-陳永龍 填表者-洪美怡
建檔記錄	建檔日期	2011-08-11 10:51:18
檔案下載 1		 <p><a href="#">apc1100003_viat_trk20110401001_099i.jpg</a> 820 林道起點位於合歡山隧道北端，總長為 8 公里，直抵畢祿山南麓，是攀登畢祿山之登山口。</p>

識別編碼	系統號	12996
提供者資料來源	提供者帳號	99a02
	資料來源	台灣原住民族數位典藏資料庫
權限範圍	著作權人	陳永龍；行政院原住民族委員會文化園區管理局
	著作權授權狀態	 姓名標示-非商業性-禁止改作 2.0 台灣 (Attribution-NonCommercial-NoDerivs 2.0 Taiwan)
	數位物件開放與否	開放
標題	影像名稱	往梨山方向道路
材質	影像原始材質	數位攝影
	影像物件形式	原始
關係族社		<a href="#">台灣原住民族-太魯閣族(Taroko/Truku)</a>
主題		<a href="#">地理-聚落</a>
關鍵詞		<a href="#">合歡越嶺</a> ; <a href="#">陳永龍</a> ; <a href="#">太魯閣族</a> ; <a href="#">古道</a>
時間資訊		原拍攝時間(西曆):2011/04/01
相關人員	提供者	陳永龍
	拍攝者	陳永龍
	填表者	洪美怡
館藏資訊	典藏單位	行政院原住民族委員會文化園區管理局
內容描述	影像說明	從大禹嶺過合歡山隧道便是往梨山方向之道路。
	保存狀況	良好
來源		提供者-陳永龍 拍攝者-陳永龍 填表者-洪美怡
建檔記錄	建檔日期	2011-08-11 10:53:37
檔案下載 1		 <a href="#">apc1100003_viat_trk20110401001_100i.jpg</a> 從大禹嶺過合歡山隧道便是往梨山方向之道路。