


行政院原住民族委員會文化園區管理局
台灣原住民族傳統聚落(含古道)委託研究報告建置計畫

福巴古道與聚落研究報告書



福巴古道被列為國家步道，修繕後路況良好，行經拉拉山附近有神木聳立。

作者：陳永龍、鄭安晞
出版年月：2011年12月

行政院原住民族委員會文化園區管理局
台灣原住民族傳統聚落(含古道)委託研究報告建置計畫

福巴古道與聚落研究報告書

【目錄】

局長序

出版序

計畫摘要表

古道區位圖

壹、研究背景與價值

貳、研究調查方法

參、古道歷史沿革

肆、古道鄰近聚落與史蹟

伍、古道近況與研究調查發現

陸、古道再利用與保存建議

柒、結語

捌、附錄

局長序

原住民聚落、古道、耆老智慧和歲時祭儀等等有形與無形文化財，都是台灣原住民族珍貴的歷史資產；行政院原住民族委員會原住民族文化園區管理局自民國九十六年起，即配合國科會「數位典藏與數位學習國家型科技計畫」之「拓展台灣數位典藏計畫」的方向，針對台灣原住民族歲時祭儀、聚落古道及耆老口述訪談等文化資產等內容，進行數位典藏之委託調查研究建置計畫。

本書是《99年度台灣原住民族歲時祭儀及聚落古道（含耆老口述歷史）委託研究報告建置計畫案》第一分項計畫「台灣原住民族傳統聚落（含古道）委託研究報告建置計畫」的出版品，即七條古道（關門越嶺古道、哈盆越嶺古道、合歡越嶺古道、水沙連古道、卑亞南古道、北坑溪古道及巴福古道）中的《關門越嶺古道調查研究報告書》。

一百多年來，台灣原住民族各部落歷經不同朝代政治的政權統治，從清朝、日本到中華民國，尤其自日治時期起在「理蕃」政策中的集團移住、移風易俗等等計畫，開始讓許多部落面臨集團移住和生活變遷的文化滄桑。因此，今日的原住民族社會在國家經濟成長與社會發展的同時，也伴隨著語言、傳統知識、技藝和文化的迅速流失。

而原住民聚落、古道作為一種「有形文化財」的空間形式和歷史資源，不僅和聯合國保護世界遺產的精神相符，更是映照台灣原住民社會變遷的文化資產，實有必要透過嚴謹的學術調查研究之數位典藏資料建置，讓古道聚落的研究歷程與產出成果，思考如何連結未來原住民部落發展的需求，去建構研究調查資料數位典藏加值應用的可能性。

儘管在有限時間內要進行那麼多條古道聚落的調查研究，是一件很辛苦的工作；但為了確保數位典藏各項調查研究資料的信度，本局除嚴選計畫執行團隊外，更透過三位學者專家和兩位局內的專業人員共五位審查委員，既對總計畫執行的期中和期末進行專案審查，更針對各分項計畫的內容和研究報告書進行嚴格的審查，經過多次增修歷程，在研究報告書通過審查後，才有數位典藏資料庫建置的公開成果和本研究報告書的出版。

在此，本人除感謝計畫主持人及受託單位配合本局各項要求外，更要感謝五位審查委員嚴謹苛求的態度，以確保調查研究成果的品質。也希望這些研究報告書的出版，可以提供作為未來原住民聚落與古道再利用與數位加值應用的素材，讓更多人能正視原住民聚落與古道的文化資產，珍惜它、保護它、利用它，讓更多古道聚落重新活出新生命！

台灣原住民族文化園區管理局局長（簽名）

中華民國一〇〇年十一月二十五日

出版序

進入部落的那扇門，古道和聚落是關鍵的鑰匙；如果我能解開古道聚落的空間奧秘，我一定能了解原住民部落和社會變遷的歷史。

路是人走出來的！有路必有其功能，或基於生計經濟的需要，或緣於政治與社會需求，一條道路總聯繫著兩個地方的物質流動和社會關係的交往與交流。對台灣原住民族而言，古代道路作為一種「文化路徑」的歷史存照，往往是聯繫兩個聚落甚至兩個族群互動的交通媒介，因此也是了解原住民歷史文化的「有形文化財」之重要文化資產。

本書是「台灣原住民族傳統聚落(含古道)委託研究報告建置計畫」的出版品；該委託研究共包含七條古道(關門越嶺古道、哈盆越嶺古道、合歡越嶺古道、水沙連古道、卑亞南古道、北坑溪古道及巴福古道)的調查研究之數位資料建置，以及七條古道聚落研究報告書的出版。

然而，古道與聚落調查是難度很高的跨領域研究範疇。一方面，既要蒐集相關歷史文獻和老地圖等，以判斷古道可能的路線、了解古道起迄部落與周邊聚落概況；另一方面，還必須透過實地調查記錄，才能確認古道的路線和相關聚落位置。因此，若要深入並細緻探究古道及周邊聚落的歷史變遷，往往一條古道就得花上好幾年的時間。但我們被賦予的任務，是在不到一年的時間內得要完成七條古道聚落的調查研究、建置數位資料庫與研究出版。

我們除了蒐集、比對相關歷史資料和地圖資料外，更得組織具有山野活動和叢林穿越能力的調查研究團隊，避開惡劣天氣，密集地在山區進行古道聚落的實地調查訪問，以獲取第一手的資料，才能把現場調查記錄和研究成果資料，建置數位資料庫並出版研究報告書。所幸，在調查研究團隊的努力下，各項任務都已達成預定目標。

而在研究出版上，我們既得忠於各項調查研究的材料，有幾分證據說幾分話；但又得顧及易讀性，把過度艱澀冷僻的學術專業語彙轉化為通俗的詞語，才不致於使出版品淪為只有特殊領域學者專家看得懂，而難以被原住民部落作為歷史資源再利用的參考文本。在兩難的情況下，我們採取折衷方式，一方面把研究報告內文儘量通俗化，另一方面則忠於資料、慎選重要的影像記錄，來做為本研究報告書的重要附錄。

最後，我們除感謝原住民族文化園區對本研究的支持外，更須感謝五位審查委員對這七條古道聚落的研究報告書所給予的嚴苛意見，幫助我們把研究報告書修訂得更好。當然，本書文責與相關著作權等仍由作者自負。也希望這七本套書的研究報告出版，可以讓大家都更重視古道與原住民聚落，共同推動相關的歷史保存與文化資源再利用。

陳永龍

2012/11/24

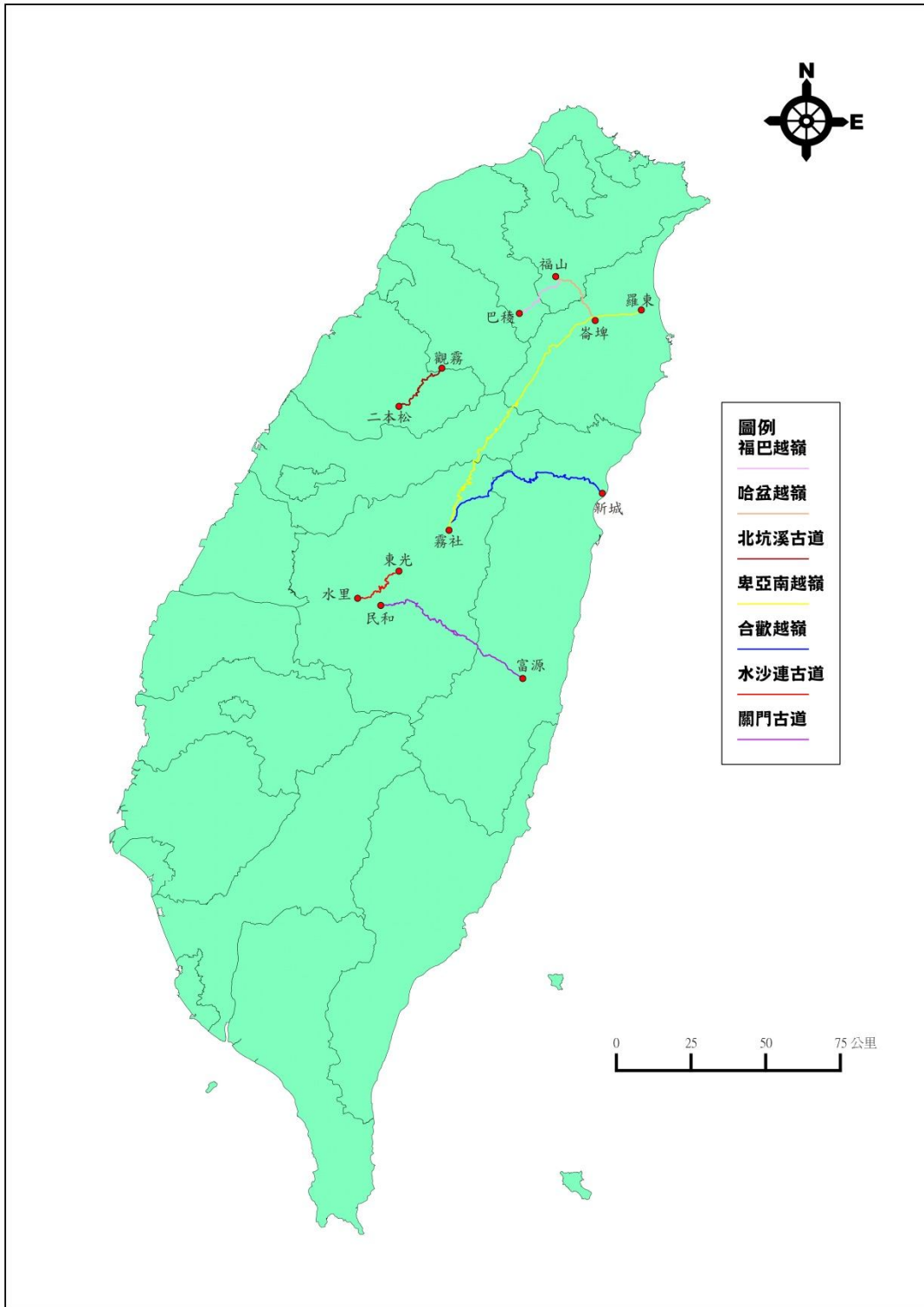
計畫摘要表

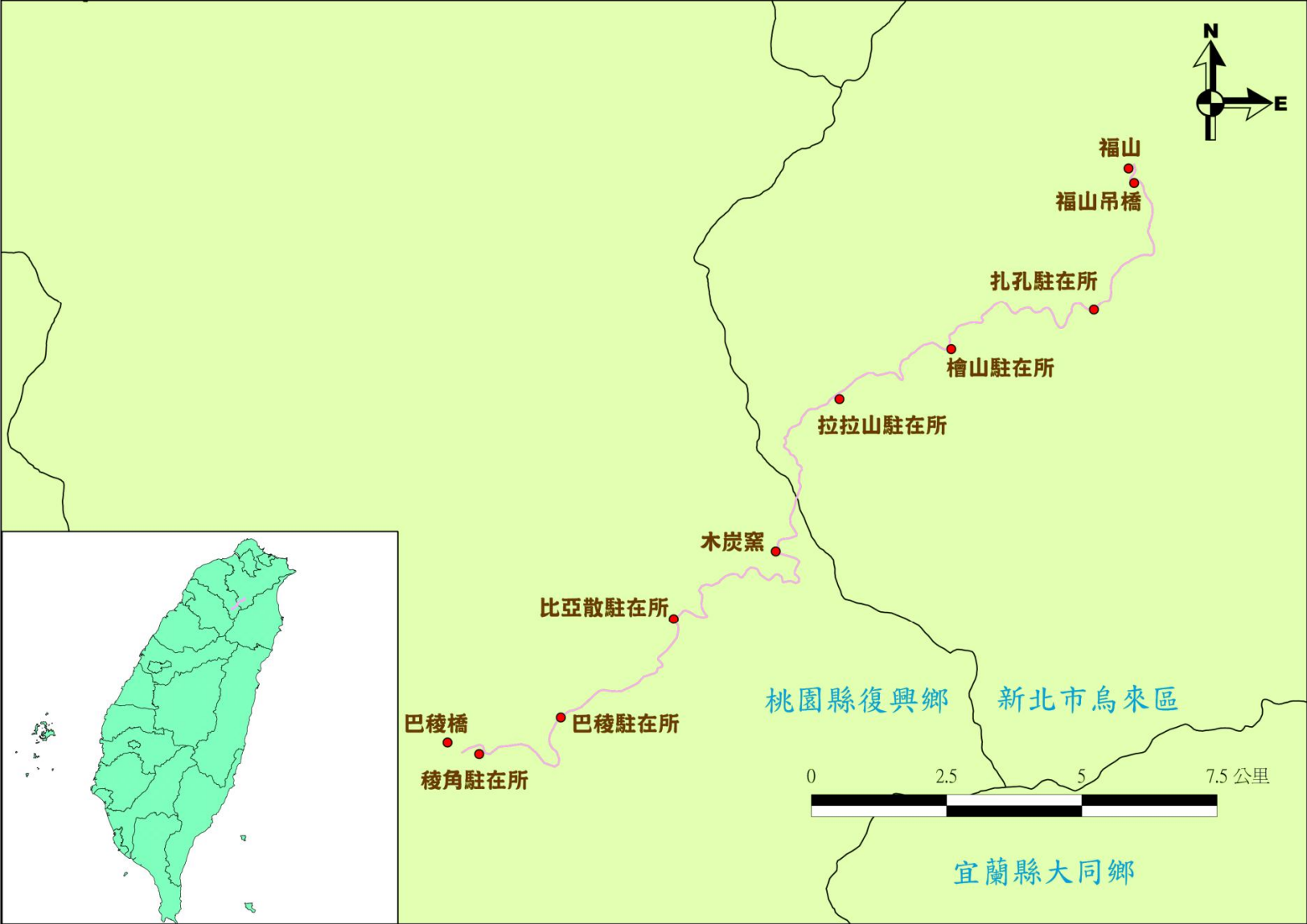
古道名稱	福巴古道
古道簡介 (150字以內)	福巴越嶺古道修築於日治大正 11 年(1922)，完工於大正 12 年(1923)，全長約 33 公里，為日治時期所修築的理蕃道路 ¹ 之一，此道路最大的特點是幾乎呈現「南北向」的道路系統，絕大多數的理蕃道路多為東西向，此古道是 6 條南北向道路之一。福巴越嶺古道與東西向的理蕃道路，相互形成經緯，交織成網狀交通網，在日治時期的山區交通史上扮演著相當重要角色，而且也是聯絡新北市烏來區與桃園縣復興鄉的交通要道之一。
起迄地點 (由西至東、由北至南)	古道起點為今日桃園縣境內的巴稜，終點為新北市烏來區福山里。
古道長度(公里)	全長約 33 公里。
重要歷史背景 (開鑿目的)	日治時期為了連絡臺北州大溪郡與文山郡的蕃地，特別修築此條「福巴越嶺古道」，以控制凶悍的「北蕃」；而這條古道在西側出入口巴陵以下的路段，也成為後來修築北部橫貫公路的基礎。
所經主要族群 (含重要部落)	泰雅族巴稜社(バロン)、林望眼社(福山)之泰雅族。
開鑿年代 (含重要修建年代、為何重修的故事)	官方政府為控制新竹州大溪郡卡奧灣原住民並開發內山資源，籌畫闢建由大溪郡的巴稜通往臺北州文山郡林望眼間的理蕃道路。臺北州轄區部分於日治大正 11 年(1922)1 月 21 日開工，新竹州轄區於同月 22 日開工，同年 7 月 31 日道路竣工。當時為了警戒此道路修築工事，從 1 月 25 日至 7 月 31 日，也派出了警部補等 109 人的搜索隊參與道路修築。昭和 2 年(1927)，從文山郡林望眼通往新竹州巴稜的道路，官方認為有需要被改修，因此從 2 月 28 日起，著手「林望眼、拉拉山」間的事，3 月 8 日完成，接著 8 月 15 日著手「拉拉山、檜山」間工事，9 月 24 日完成。

¹ 本報告書作者強烈認為「台灣原住民」是對原住部落社會的原始民族的人民應有的一種跨部落、跨族群共通的最適切泛稱。在殖民政權進入後，這些原住民在歷史上曾被主流社會稱為「番」、「蕃」、「山胞」、「山地人」、「土著」、「先住民」等等；本報告書在文中為忠於史料與映照當年時空背景時，會使用當時慣用的詞彙稱謂，並無歧視與不敬之意，特此聲明。

開鑿後對鄰近部落影響	此條道路原為泰雅族的部落聯絡與溝通路線擴充修建而成，因此開鑿後，除了被當作理蕃道路外，兩端的部落也利用這條道路作為姻親道路。
古道現況	目前古道巴稜到拉拉山森林遊樂區的路段，已經變成公路。因此，只有拉拉山森林遊樂區下到福山道路段，還完整保持原貌，尤其後來因有林務局修築的「福巴國家步道」系統，古道路況維護得相當良好。
調查研究發現	由於這條古道過往調查研究已不少，加以林務局修建這條步道作為國家步道；因此，本計畫此次的調查研究，主要是記錄相關的數位影像資料。研究調查發現，這條步道再利用的可能性很高，是一條值得提昇服務、加值使用的步道。
文化地景與特殊自然景觀	<ol style="list-style-type: none"> 1. 拉拉山扁柏林 2. 拉拉山山毛櫸林 3. 中海拔生態
保存與再利用建議	目前林務局會定期維修「福巴越嶺古道」，因此保存完善，路況維持不錯。然而，儘管林務局修築了這條古道作為國家步道，但許多棧道、木梯等因為使用材質與工法不夠細緻，因此局部路段相當滑；未來再利用這條步道者，應多加注意、小心行走！另外，目前解說牌上有關道路歷史與泰雅族歷史部份有些錯誤，建議未來應修正之。

古道區位圖





福巴古道與聚落研究報告書

【內文】

壹、研究背景與價值

福巴古道（新北市烏來區福山里至桃園縣復興鄉華陵村上巴陵）為日治時期所修築的理蕃道路之一，此道路最大的特點是幾乎呈現「南北向」的道路系統，絕大多數的理蕃道路多為東西向，此古道是6條南北向道路(福巴古道、霞喀羅古道、北坑溪古道、卑亞南古道、霧社卡社道路、中の線古道)之一，為臺灣山區南北交通的軸幹與東西向的理蕃道路，相互形成經緯，交織成網狀交通網，在日治時期的山區交通史上扮演著相當重要角色，而且也是聯絡新北市烏來區與桃園縣復興鄉的交通要道之一。

目前，已有的研究成果，以伍元和、廖啟政、鄭安晞於2003年所進行的〈福巴越嶺古道生態資源及人文史蹟調查報告〉最早，進行初步的調查研究；近年則在鄭安晞、許維真（2009）譯著的《烏來的山與人》一書，裡面才有更詳盡的調查研究資料，把福山部落過往對外交通路線，作比較完整的呈現。本研究將在這些研究調查的基礎下，進行相關調查增補、數位化紀錄與dv拍攝。

福巴越嶺古道（「福」指烏來福山村，「巴」指巴陵）最早是在二、三百年前由泰雅族的大崙崁群所踏踩出來的，由巴陵西南方翻越過2,000多公尺的達觀山區，遷移至福山、烏來一帶，為泰雅族人因交流及通婚需要所開發的社路，故又稱姻親路古道。

福巴越嶺古道海拔約略介於1,300公尺~1,700公尺之間，其植物生態環境主要為原始紅檜林、八角蓮、冷杉、鐵杉、臺灣杉、山毛櫸等，由於此區多屬未開發之原始森林，其環境適合各類動物棲息，故分布於此區段的動物資源豐富，特有的動物種類有哺乳類動物，如台灣黑熊、獼猴、山羌等；鳥類，如帝雉、紅頭山雀、青背山雀、灰喉山椒鳥、藍腹鵲等。

在1913年日軍佔領巴壟〈今上巴陵一帶〉，為連繫桃園廳與台北廳的山區，及為製造樟腦開採木材的經濟考量和控制此間泰雅族群的軍事考量，乃於民國初年依循原始山徑，修築由福山到巴陵的山地警備道路，並命名為「拉拉山角板山越嶺道」，即福巴越嶺古道（或稱巴福越嶺古道）。步道上現存的人文遺址包括有比亞桑日警駐在所、拉拉山日警駐在所、檜山日警駐在所、扎孔日警駐在所等等。

由於「福巴越」在1970年代起和「哈盆越」一樣，都是大台北地區由烏來翻山越嶺到雙連埤、上巴陵神木區的登山健行步

道，算是中海拔山區熱門的登山健行路線。由於保存狀況良好，近年來「福巴越嶺古道」也被林務局規劃、修建為「插天山國家步道系統」其中的一段，步道長度約27公里，步行所需天數大約2天，困難度算中等，一路穿行原始林，需防螞蝗及馬蠅。

在國家步道的環境限制上，局部穿越插天山自然保留區、達觀山自然保護區；設施類型和開發強度則是在非保護（留）區部份路線限制大量開發，以保有自然狀態、局部整修現有步道為主，必要時則考量管控遊客數量，屬國家步道系統設計規範之第二類步道。在自然保護（留）區部份路段則不適合開發，林務局認為未來應管制遊客數量，屬國家步道系統設計規範之第三類步道。²

本調查研究主要在過去調查研究的基礎下，在計畫期程內到福巴古道現場，進行踏勘、記錄、實查，以獲得第一手現場資料，提供作為未來古道再利用、數位資料保存的建置資料。

² 林務局國家步道系統官網：http://recreation.forest.gov.tw/NT/TR_D_04.aspx。

貳、研究調查方法

一、研究方法

本計畫之調查研究，主要借取了歷史學、人類學、地理學等相關方法，包括歷史文獻分析、現場實查、新舊地圖運用與繪製等等，茲分述如下：

（一）歷史文獻分析

本計畫蒐集研究範圍內原住民族群空間分布文獻資料，包括官方檔案、方志與散藏各地的公私藏古文書及地圖、日記、遊記等文獻史料，並整理、分析。此外，透過田野調查，收集原住民族裔口述資料等。整體分析日治時期殖民統治與高山族群集團移住暨移住前後新、舊社變遷。

（二）現場實查

實地踏查，是驗證歷史的重要方法，「空間」是一部凝聚著歷史承載的容器；凡存在過的，必留下痕跡，因此必須實查驗證之。為實地踏查工作，考量時間有限因素，我們儘量集中踏查這條古道的現況進行現場記錄，並探索古道對鄰近聚落的影響，以期讓現場的實證作為一種歷史映照，提供更多省思和閱讀的時空。

(三) 新舊地圖運用與繪製

研究者長年從事戶外活動，對於地理學知識與地圖運用堪稱熟練，因此利用不同版次的平面地圖與手繪地圖，去建構原住民空間的歷史。

1. 舊地圖運用：

從清代以降至日治時期，對於聚落古道的位置標示，都不甚正確，藉由收集不同版次地圖，瞭解各部落位置、道路興築與其它「理蕃」設施的成立之沿革，也明瞭國家力在山區的掌握情況。

2. 新地圖繪製：

運用「歷史地理學」之研究法處理論文中「空間」部分，實地踏勘後，亦利用電腦繪圖予以平面化。

3. GIS 系統輔助：

近幾年來，有關地理學與資訊的結合，莫過於 GIS 技術的運用，利用數位化的地圖，配合文字說明，讓二度與三度空間的人文資訊，做新的呈現與運用，而 GIS 系統的運用，可以部分研究成果得以數位化保存與呈現，甚至透過網路傳遞。

二、研究調查範疇

本研究調查的路線與區域，主要包括福巴古道位於新北市烏

來區福山村與桃園縣復興鄉華稜村，調查既存古道維護狀況並進行拍照與實地攝影。主要路段包括：1. 上巴稜至縣界；2. 福山至縣界。

參、古道歷史沿革

日福巴越嶺警備道路從日治大正10年(1921)計畫施設，隔年11月完工，同年沿路增設駐在所四處，分別是舊文山郡：檜山、ララ(拉拉)山警官駐在所，大溪郡—ビヤサン(比亞山)、バロン山(巴稜山)警官駐在所。³

日本政府為控制新竹州大溪郡卡奧灣原住民並開發內山資源，籌畫闢建由大溪郡的巴稜通往臺北州文山郡林望眼間的理蕃道路。臺北州轄區部分於日治大正11年(1922)1月21日開工，新竹州轄區於同月22日開工，同年7月31日道路竣工。當時為了警戒此道路修築工事，從1月25日至7月31日，也派出了警部補等109人的搜索隊參與道路修築。昭和2年(1927)，從文山郡林望眼通往新竹州巴稜的道路，官方認為有需要被改修，因此從2月28日起，著手「林望眼、拉拉山」間的工事，3月8日完成，接著8月15日著手「拉

³ 臺灣總督府警務局，《理蕃誌稿》，頁335。

拉山、檜山」間工事，9月24日完成。

目前全部建築物皆已不復存，僅剩舊警所遺跡。目前，此道約有一半左右的路基被拓寬成為可供車輛通行的產業道路，只剩下拉拉山森林遊樂區內的神木區路段，接續穿越臺北與宜蘭縣界往北抵達臺北縣烏來鄉福山村的道路，是臺灣岳界非常有名的越嶺古道路線，相關古道相對距離請參考表1、表2。⁴

表1 巴福越嶺道路相對里程表(臺北縣烏來鄉)

リモガン				
5.56	チャコン			
11.34	5.78	檜山		
15.05	9.49	3.71	拉拉山	
19.63	14.07	8.29	4.58	郡界

資料出處：臺灣日日新報社，《臺灣市街庄便覽》(1932)

表2 巴福越嶺道路相對里程表(桃園縣復興鄉)

稜角			
3.16	バロン		
7.85	4.69	ビヤサン	
14.07	10.91	6.22	郡界

資料出處：臺灣日日新報社，《臺灣市街庄便覽》(1932)

⁴ 鄭安晞、許維真，《烏來的山與人》(臺北：玉山社出版社股份有限公司，2009)，頁 86-95。

肆、古道鄰近聚落與史蹟

根據日治時期史料與鄰近部落之口述資料得知，福巴古道沿途上相關的的舊聚落(社)，主要如下：

1.Urai烏來，泰雅族(Atayal)，ウライ社，約於1700年成立，文山郡蕃千ヤコン與タラナン合流點西南方20町的地方，今日烏來區烏來里。

2.Panpija(Danpija Gayu)，(桶壁)，タンビヤ社，也就是今日烏來區忠治里。

3.Rahau，(拉號)，ラガ社，約於1700年年前成立，文山郡蕃千ヤコン與タラナン合流點西南方20町的地方，也就是今日的烏來區信賢里。

4.Taranan，大羅南，タラナン社，約於1730年成立，後合併於福山。

二次戰後，國民政府遷台，幾經行政區域重劃，目前和福巴古道有關的兩端之原住民聚落主要包括：

(一)福山（新北市烏來區福山里）

位於南勢溪上游流域，土地面積約 160.3138 平方公里。清朝中葉，泰雅族人在此建立塔拉南（或大羅蘭、大羅南）部落和李茂岸部落，為烏來鄉境內最早建立的部落，其後因人口增加，族人乃向南勢溪下游遷移，而留在福山境者，經多次異動，乃建立屯鹿、李茂岸、卡拉模基、大羅蘭等 4 個部落，屯鹿位於南勢溪與五重溪交會處東方約 800 公尺之地；李茂岸位於南勢溪與大羅蘭溪會合點，因該部落附近之溪流彎曲，而兩岸之岩角突出，這種地形泰雅語稱作 mang-ngan，遂以之為部落名，泰雅族人則稱為 Lmogan，日人音譯為李茂岸，漢人則音譯為林望眼。

卡拉模基則位於李茂岸對岸。日人治臺後於李茂岸置隘勇監督所，以監視附近諸部落。民國元年，設立李茂岸駐在所。1921 年，三井合名會社強徵土地，迫使福山之諸社遷移，經異動後之社址僅有李茂岸、卡拉模基、大羅蘭三處。1931 年左右，有桃園縣境高義蘭社(Kaglian)11 戶 52 人遷至李茂岸社東方山區，族人稱該地為「哈文」或「下盆」(Habun)。不久，塔卡散社(Takasan)部份族人亦遷居哈文，但 1936 年後，又全部遷至今宜蘭縣大同鄉的崙埤、東壘等社。光復以後，劃定村行政區，將境內三社合併為一村，初名茂林村，後改為福山村。1954 年，遷居東壘部落之塔卡散部落有 20

多戶約 90 人再移住哈哎(Habun)部落。1963 年葛樂禮颱風肆虐，致使對外交通中斷，約在 1964-65 年間，經協商遷村至福山下盆部落。

福山是烏來山區最為內陸的部落，距烏來村尚有 14 公里，部落中有福山國小、天主教與基督教教堂各一所，另有雜貨店、及無毒農業栽種、甜柿種植等農業生產，為謀生計青壯年多離家就業。另外，有隔代教養問題，村中多小孩與年長者，青壯年的就業困難一直是這個部落重要的課題。民國 99 年(2010)7 月的戶口統計有 181 戶，居民有 650 人，其中當地泰雅原住民族人口仍佔多數。⁵

(二)巴陵（桃園縣復興鄉華陵村）

巴陵為聚落名稱，屬 7 到 11 鄰。昔日所稱狹義之巴陵吐，為今之上巴陵，位於本村之東北部，在巴陵山東側山腰，高度約 1,160 公尺至 1,220 公尺。巴陵社又作巴龍社(Balung 或 Baron)，泰雅族語之意為「檜木」，一說「松柏類」，又是說「倒木」之意。據傳往昔此地洪水發生時，有許多漂流檜木，拾之築屋，為地名之起源。

聚落內有派出所及創立於民國 41 年(1952)的巴陵國小。巴陵山標高 1,230 公尺，日治大正 2 年(1914)日人於此設砲臺，以鎮壓泰雅族人，故亦稱砲臺山，二次大戰時才廢，改為森林瞭望臺。中巴

⁵ 烏來鄉公所，《烏來鄉志》(臺北：烏來鄉公所，2010)，頁 29。

陵為北橫公路完成後，許多開路的榮民留居之地。民國 62 年(1973) 達觀山因發現巨木群(俗稱神木)，而成為觀光勝地，下巴陵因成為往來休息之大站，於是從 7、8 戶人家，變成今之新社區。⁶

另外，有一小聚落卡拉，位於上巴稜東北方 3 公里處，高度 900 公尺之山坡上。據說，巴陵社之人口漸多之後，一部份兄弟分出來到此地獨立門戶，用泰雅族語稱此聚落為卡拉(Qara)，即兄弟分出去的意思。⁷

⁶ 國史館臺灣文獻館，《臺灣地名辭書》(卷十五桃園縣【上】)(南投：國史館臺灣文獻館，2009)，頁 424-425。

⁷ 國史館臺灣文獻館，《臺灣地名辭書》(卷十五桃園縣【上】)，頁 425。

伍、古道近況與研究調查發現

由於福巴古道原為泰雅族的溝通路線，因此開鑿後，被當作姻親道路。由於後來北橫公路的開通、拉拉山神木區伐木、林道開發，目前古道從巴稜到拉拉山森林遊樂區的路段，已經變成公路，只剩下拉拉山森林遊樂區下到福山這一段，道路段還完整保持原貌，並在林務局「國家步道」系統的修繕維護下，路基狀況大抵良好，適合繼續作為登山健行、步道解說教育推廣之文化路徑。

而在本計畫的調查研究上，目前在古道現場沒有相關史蹟上的新發現。而在國家步道修繕後，除了部分棧道傾頹、枕木材料使用與施工方式或許有些不恰當，致使這些木棧道都非常非常滑，必須小心行走才能避免滑倒。

當然，這條古道多數路段的路基都還相當穩固明顯，本計畫並記錄相關影音攝錄，進行數位資料之保存與再利用。由於這條古道也算是鄰近「大台北都會區」而有機會被高度利用，道路沿線景觀也相當優美；拉拉山神木的森林芬多精，仍是值得國人去深呼吸的地方！因此，有必要藉著步道體驗與解說教育等方式，

提升這條古道環境教育的文化內涵與品質。

陸、古道再利用與保存建議

福巴古道主要的自然景觀與文化地景，包括：1.拉拉山紅檜與扁柏林（神木區）；2.拉拉山山毛櫸林；3.中海拔霧林帶生態景觀；4.巴陵部落新風貌。

由於目前「福巴道路」主要路段的路基清楚，只需定期除草與修補毀損路基即可，建議定期維護，增加在一些特殊地景的地方，增加解說設施等以介紹這裡的自然景觀和歷史紀念物等。然而，儘管目前林務局會定期維修福巴越嶺古道，路況維持不錯；但美中不足的是，解說牌上有關道路歷史與泰雅族歷史部份，實有錯誤，急需更正，建議相關單位應詳查後更正之。

另外，由於古道兩端的起點都有泰雅族部落，因此未來在保存與再利用上，應以原住民族為主體，來保存這些山區遺址；西側的新北市福山國小，近年希望發展鄉土教育、遊學課程等等，未來應可利用這條古道的自然生態景觀和文化地景，加強地方人才培育、泰雅文化解說、活動引導員的教育訓練等工作。

而上、下巴陵部落，則因北橫開通後漢人大量移入，漢人勢

力不容忽視；未來在泰雅文化的復振上，可能也得有待部落強化自身的主體性，才能在政府相關資源的協助下，讓部落有機會透過生態旅遊和文化觀光等，提升部落生計收入和文化尊嚴。

柒、結語

福巴古道修築於日治大正11年(1922)，完工於日治大正12年(1923)，全長約33公里，為日治時期所修築的理蕃道路之一，此道路最大的特點是幾乎呈現「南北向」的道路系統，絕大多數的理蕃道路多為東西向，此古道是6條南北向道路之一。

福巴越嶺古道與東西向的理蕃道路，相互形成經緯，交織成網狀交通網，在日治時期的山區交通史上扮演著相當重要角色，而且也是聯絡臺北縣烏來鄉與桃園縣復興鄉的交通要道之一。

由於這條古道仍常常有遊客進入健行、踏青、賞景、看神木，甚至騎登山車；希望本調查研究的成果，可以讓原住民族委員會、林務局、新北市政府、桃園縣政府等機關單位，共同思考如何利用這條道路，供各項資源協助兩個部落的泰雅族原住民，發展「生態旅遊」和「文化觀光」活動，並強化部落主體意識，以維護泰雅族傳統的文化邊界和傳統領域知識。

捌、附錄

一、參考文獻

林務局國家步道系統官網：

http://recreation.forest.gov.tw/NT/TR_D_04.aspx。

烏來鄉公所，2010，《烏來鄉志》(臺北：烏來鄉公所，2010)。

陳金田譯，《日據時期原住民行政志稿》(第一卷)，頁 330-331。

國史館臺灣文獻館，2009，《臺灣地名辭書》(卷十五桃園縣【上】)(南投：國史館臺灣文獻館)。

臺北州役所，1932，《臺北州管內概況及事務概要》(昭和 6 年)(臺北：臺北州役所，1932)。

臺灣日日新報社，〈蕃地橫斷隊功程〉，《臺灣日日新報》(漢文版)，1905/09/22/02 版。

臺灣日日新報社，〈蕃地橫斷工事〉，《臺灣日日新報》(漢文版)，1905/10/22/02 版。

臺灣日日新報社，〈詩叨區消息〉，《臺灣日日新報》(漢文版)，1906/11/08/02 版。

臺灣日日新報社，〈シラック隘線の所管〉，《臺灣日日新報》，1909/12/09/02 版。

臺灣省文獻委員會，2000，《臺灣地名辭書》(卷一宜蘭縣)，南投：臺灣省文獻委員會。

鄭安晞、許維真譯著，2009，《烏來的山與人》。台北：玉山社。

鄭安晞，2011，〈日治時期蕃地隘勇線的推進與變遷(1895~1920)〉，臺北：政治大學民族學系(博士論文，未出版)。

臺灣總督府警務局，《理蕃誌稿》，頁 335。

二、訪談稿

(一) 泰雅族宋神財訪談

訪談者：鄭安晞

受訪者：宋神財

【訪談稿】

訪談者：人生甚麼都要考試。

受訪者：讀書樂，實在是體會不到。

訪談者：累死了。你下次帶他們去做教育訓練甚麼的，到哈盆，然後巴福越嶺
這樣，我覺得這樣子...

受訪者：到哈盆可能要三天兩夜。

訪談者：兩天一夜也 OK。

受訪者：太趕了。

訪談者：到 havun 那邊住一晚再出來。

受訪者：這邊去，到那邊睡...

(略)(弄茶水)

訪談者：三天兩夜也 OK 啦。

受訪者：然後第二天再到 lunpia。

訪談者：我是說原路出來。

受訪者：不要，沒有通。

(略)(弄茶水)

訪談者：第一天如過去哈盆的話，第一天住哈盆。

受訪者：對，那邊算野營。

訪談者：然後第二天...

受訪者：攻過去到 lunpia 。

訪談者：先不用，第二天到哪邊，第二天到那個...

受訪者：福山植物園？

訪談者：不是，不同路。

受訪者：我知道。

訪談者：第二天到中嶺山的鞍部，旁邊有水源，有一個大平台。

受訪者：在那邊住喔？

訪談者：住一晚，你要三天嘛，三天兩夜，第一天住哈盆，去那邊認識哈盆環境完之後，弄好之後，隔天早上拔營，往上走之後走到中嶺山的半山腰，有一個大平地，旁邊有水源，然後再住一晚，然後在第三天走下去。

受訪者：中嶺到 lunpia 要多久？

訪談者：中嶺到 lunpia 大概，其實兩個小時就會到，下坡沿路一直下，他從崙埤部落後面那邊叉口那邊下來，後面一段變成產業道路，後面變成產業道路。兩天的話也可以，但是兩天的話，變成第一天要住在第二天的營地，然後第二天一大早就下去，兩天比較趕，但是兩天也 OK，三天的話就是……

受訪者：兩天的話就是來回。

訪談者：沒有，兩天還是可以過去，兩天還是可以過去，只是比較趕一點，三天是很輕鬆，三天是非常輕鬆。

受訪者：很多東西你光講光看，你實際去走，那個 3D 的概念再結合起來，那個感受不一樣。

訪談者：而且那附近，如果是我大概也會想三天，因為我以前，你看我哈盆大概去了七次左右，我每次走都有每次不同的發現，不騙你。

受訪者：不同的季節。

訪談者：對，而且最重要的是，以前我本來認為說，奇怪，到底 havun 的那個路，到底是隘勇線還是後來開的路，後來我大概確定百分之百是隘勇線，因為往裡面走，大概在一個比較不明顯的地方，一條小路上去，叫看到……

受訪者：隘寮？

訪談者：算分遣所，很大的分遣所。

受訪者：早期那個一號橋，二號橋，我說這種鳥不生蛋的路，還有吊橋？因為有那個 gon，小溪，現在變成你要下到溪再上來，差不多二十分鐘半小時，以前有吊橋的話……

訪談者：直接繞過去較好了。

受訪者：可能走過去不用一分鐘，所以差很多。林務局也實在是，怎麼講，早期連那個吊橋，就是日本人留下來的，都在，連基座甚麼都還在，那個你只要整修一下，不弄啊！覺得這段路那種價值不高。

訪談者：其實不會，其實我的個人看法是說，這種事要部落的人自己做。

受訪者：吊橋怎麼……

訪談者：不是，部落自己去經營這塊地方，怎麼去做會比較好，就見仁見智。

受訪者：現在變成說，下巴陵那邊的人摸黑過來打飛鼠，打一打又回去，有的就下來抓魚或甚麼，我們平心而論，發現到就是說，那邊過來的人，有點打跑戰術那個味道。

訪談者：打帶跑。

受訪者：對，甚至魚喔，都是用毒的，毒一毒就跑啊，問題是下游看到魚，人早就不知道跑哪裡去，連那個桶後越嶺那邊也是，宜蘭那邊了人就過來桶後這邊毒魚啊。

訪談者：毒完就走喔？

受訪者：對啊。

訪談者：因為像福山其實是真的是一個很棒很棒的地方，他要人文有人文，要歷史有歷史，要自然……，你看看，這條北差天山隘勇線也還在，哈盆越嶺本身之前也是隘勇線，但是他的隘勇線到了中嶺山那邊，方向不一樣，我後來有去找，確定是我講的那個地方。

受訪者：你講這一段，真的是，我有一次翻那個台北縣誌，佐久間佐馬太還來到福山國小，來接受那個什麼，就是第二次那個叫做什麼，理蕃，很多部落的受降大典，福山國小啊，那個操場。

訪談者：可是以前舊的福山國小不在這邊。

受訪者：在哪裡？

訪談者：在對面。

受訪者：耶？

訪談者：在卡拉摩即跟墳墓旁邊附近中間那邊，最舊……

受訪者：你看的資料是這樣子？

訪談者：對，對。

受訪者：不是現在這個位置？

訪談者：不是，最舊最舊的位置，大概是明治，大概一九一零前後。

受訪者：那就差不多，但是話又講回來的話，那個時候台車是在這一面耶。

訪談者：台車是後來的，更後來的事情。

受訪者：對啦！

訪談者：台車是更後來的事情，因為後來我……

受訪者：但是那個時候他上來是坐台車吶，不是？走路？

訪談者：那時候還沒有。

受訪者：還沒有？

訪談者：還沒有。台車……

受訪者：去查看看，這個台車。

訪談者：台車一直到，到理蕃完了之後才有。

受訪者：搓頭搓完他才敢進來，不然……

訪談者：對，對，對。台車永遠是在所有這些路，小路開鑿，或是這些……

受訪者：隘勇線。

訪談者：屈服原住民之前這些事情，要先處理完這些事情才有辦法去做台車，才有辦法去做林園開發。

受訪者：你看，從總督府，走走，他一定是先坐那個什麼……

訪談者：他坐台車可以坐到烏來。

受訪者：那時候烏來就有了嗎？

訪談者：烏來就有了。

受訪者：這個也要看，查一下。

訪談者：烏來就可以坐。那，如果烏來不能坐就坐船。

受訪者：坐船喔，以前的那個碼頭在哪裡你知道嗎？

訪談者：在哪裡？

受訪者：上龜山橋。

訪談者：對，差不多，就第二個龜山橋。

受訪者：嗯，上面。

訪談者：就是那個有以前的防洪道那裡。

受訪者：就是，那個啦，龜山發電廠的那個……

訪談者：對，入水口。

受訪者：不是入水口，是他的那個虹吸……

訪談者：虹吸管原理那裡。

受訪者：對，那個真的很有意思。

訪談者：因為我後來查是因為，確定為什麼在對面是因為，我在日文有查到是說，原本的，原本的 limoan 的監督所，是在那個……

受訪者：也是對面？

訪談者：對，在溪的右岸，後來移到左岸，那右岸是哪裡？右岸……

受訪者：就是以南勢溪順流而下的話的……

訪談者：對對對，右邊，然後後來移到左岸之後重新再蓋派出所再跟從新社，再把那個，等於是蕃童教育所移過來這樣。那我後來有真的去找那個。

受訪者：但問題是蕃童教育所，那時候看的資料是，一九多少？一八？

訪談者：沒有，烏來的來福山也蠻早的喔。

受訪者：很早。

訪談者：福山也蠻早的。

受訪者：但是比烏來晚，大概晚個四五年。

訪談者：但是也還算早的，也還算早的，如果跟其他地方比起來是算早，比如你跟 dagaulan 比起來一定是早啊。

受訪者：像我那時候看到那樣，哇，總督陪那個誰你知道？警部補的那個，算是那個什麼，警政廳的廳長一樣，陪總督來到這邊，接受什麼，哈盆那邊的…甚至於連上巴陵…小烏來這邊的都過來啊，受降大典，幹嘛？繳械啊！把那個獵具啊什麼……

訪談者：槍，獵槍。

受訪者：繳完了以後就，每個月就有那個啦！可以提啊！可以領油啦，麵粉啦，還有衣服。

訪談者：那因為後來我為什麼確定是那邊，我後來那一帶就是，那邊不是有一個墳墓？附近下面大概有兩三處吧！墳墓下面的左邊那邊有很大的平台，那我一直沒有機會問到很老很老的老人，可是就日文資料來講他是這樣寫是沒錯。

受訪者：那變成要有吊橋，以前那個水泥橋是吊橋。

訪談者：對啊，那以前吊橋在下面。

受訪者：靠左邊啦！就是水泥橋的左邊一點幾乎同高。那為什麼那個吊橋，因為以前我不知道，但是我看日文的結果其實這個地方是，以前的 dunon 這地方的路有沒有，事後來比較慢開的，最早進來其實是靠右岸走，靠山羊洞這岸走。所以那時候我再找隘勇線的時候，我有刻意去找右邊的部分，可是實在太陡了。

受訪者：對啊，那邊都是石壁啊！

訪談者：那以隘勇線的開法來講的話，右邊的機率比較大，因為它是要包圍原住民，那包圍的話，在溪的對岸跟在稜線上是最好的，你聽懂我意思嗎？部落在對…

受訪者：你是說從娃娃谷這邊過來，而不是說沿著寶清宮那？

訪談者：不是，不是，因為它是要包你嘛，它是要把你圍住嘛，那圍住我就是這樣圍你嘛，我如果到河的這岸圍你，變成我在下你在上，可是我在溪的話是你要下溪之後再上，通常是這個樣子，所以說我那時候在寫論文的時候有注意到這一點。

受訪者：之前你在寫那一本的時候不是……你給我的資料，我看到有一個那個

什麼，台北醫學大學還什麼，他們來...

訪談者：工業大學，就是這樣，工交大……

受訪者：還有台北工專嗎？

訪談者：對，台北工專。

受訪者：他們不是來這邊，然後分好幾組人馬。

訪談者：去那個……

受訪者：波露山啦！

訪談者：波露山，對，然後去北差的，還有去那個，拉拉山的。

受訪者：都是兩天一夜是不是？還是三天兩夜？

訪談者：三天兩夜。

受訪者：作為他們的什麼，畢業的成年禮？

訪談者：對，不過就以北台灣來講，其實福山確實可以做一些好的經營，確實是實話。你看看，哪有離那麼近的地方，幾乎所有的一些原住民，福山受外面的干擾又低，第二個，相關的人文史跡，其實也比外面要多啦！你雖然說，獅頭山有個紀念碑，跟你講獅頭山紀念碑也只有那個碑而已好不好，你只有那個……

受訪者：對，也是客家的那個……導演那個……

訪談者：上面做調查那個。

受訪者：叫什麼名字？跟我一樣大，瘦瘦的，他寫了一大堆東西，一下想不起來……

訪談者：哦！你說那個客家人那個，我知道你說哪一個，我知道，我知道你說哪一個。

受訪者：他那時候跟文建會還是科委會申請了不少錢，他去做那邊啊！

訪談者：那老人家說的話，以前部落是分得比較散還是比較集中？

受訪者：taiyal 裡面很清楚，很散。

訪談者：很散嘛對不對？

受訪者：就像我這裡，我最近的鄰居就李董，對不對？這很正常，這個血緣團

體大概就這樣，以前我小時後我們家也是，很遠，你要自食其力這樣，有點像外國人那樣很注重隱私了，不像排灣族都是……

訪談者：集中，那麼集中。

受訪者：沒有，就算是在部落，每一戶每一戶的距離，會靠近一定是兄弟，一叢這樣，不同的 gaga 的話，還是有一些天然的，也許一個水溝這邊，一個山頭，一個稜線這樣。

訪談者：現在福山有多少戶？

受訪者：兩三百戶跑不掉吧！戶數是很多，但是大概一個鄰相當一個以前早期的部落。

訪談者：一個鄰？

受訪者：現在有六鄰嘛，第一鄰就是現在的那個下盆，第二鄰就是那個，學校那個，林望眼，limoan。第三鄰是葛木，就是卡拉木齊，第四鄰是 dranan 啊，還含前面一點點，巴福越嶺過吊橋那個，那都是第四鄰，第五鄰是李董這邊，我這邊第六鄰，我是第六鄰鄰長。

訪談者：所以一鄰一個部落？差不多？

受訪者：差不多，以前這個下面都是田啊。

訪談者：山坡都是田？

受訪者：就路，你來的那個路，下面都是田。

訪談者：水田？

受訪者：對！

訪談者：水怎麼辦？引？從上面引下來？從 magan 下面引下來？

受訪者：嗯，水沒有問題。

訪談者：以前這邊的人，宜蘭那邊會不會翻過來這裡。

受訪者：宜蘭的？

訪談者：像崙埤那邊的人，或是或是……

受訪者：一定啦！像我講那林義賢，他太太就是英士那邊的。

訪談者：bonbon。

受訪者：嗯，結果他岳父母要來看他女兒，打電話，從宜蘭打，叫他們來福山接，然後那時候我跟林義賢，我們還在烏來教書，說等一下放學，要去福山接他岳父母，他早上出發前打電話，他們走過來，然後他就在那個一個卡拉莫齊那邊接，就吊橋那邊等，他來這邊玩差不多一個禮拜，一大早，就回去了，他們家住在瀑布，就把他送，送到那個卡拉莫齊的吊橋，他從那邊就走回去。

訪談者：一天就到？

受訪者：對，不用送，不用送，九拐十八灣，那很遠耶。

訪談者：好遠，那個年代。

受訪者：而且你拐完的時候你還要再殺進來大同鄉……

訪談者：還要繞一大段。

受訪者：他習慣走這樣，還沿途還可以練身體，然後看風景這樣，頂多是拿一個竹竿這樣做個柺杖，就走得，老夫老妻這樣，邊走邊聊天。

訪談者：多久以前？

受訪者：民國七十幾年了。

訪談者：那路還不錯喔！

受訪者：對啊！像我剛剛講那個陳國策，以前福山的校長，後來當潘國文這邊的議員，有一次我在訪問他就在講，因為他太太是 *lunpia* 人啊，所以他是從這邊，親友團殺過去，在那邊吃吃喝喝，第二天，沒那麼趕啦，不像這邊這樣當天，吃吃喝喝以後再把太太背回來，這邊再請客。所以這些古道其實都是所謂的姻親道，就是以前提親的，就是最近的。

訪談者：沒有，先有路還是先提親？就是，應該是有了路之後……

受訪者：有路才有辦法，以前是獵徑啊！獵徑啊！打獵的路啊！

訪談者：你印象中，比如說，像哈盆這邊，還有巴福這邊，不是有那個很多像是以前派出所那個遺跡嘛，你以前去的時候那個建築物還在不在？

受訪者：建築物通常都在，但是可以看的出地基那個都爛了。

訪談者：都爛了，那屋子的形狀還看得出來嗎？看不出來？

受訪者：他的型啊，地基啊，都還在啊。因為通常他們這邊獵人在打獵，一是分開嘛，一定是約在那個地方烤火煮東西吃，所以我們兩個分開打了

以後，講好到明天中午在那邊會合，就會講在哪一個什麼，你說什麼分遣所，在那個位置，所以常常會看到那邊，他們有時候會用一個雨布，蓋一些東西，也許米啊，調味料還在那裡，所以在那邊會合有一個好處就是說，你有獵物的時候就那邊現烤現吃，吃完再背回來或什麼，那有時候背不回來也是放那裡，然後下來再叫人家去，啊，就在哪裡哪裡，他就知道去哪裡，也是很明顯的地標一樣。然後你看喔，你從這邊慢慢有上去有一個印象，有一段就開始爬，大概五公里。巴福，然後到一個地方，是平的吧，開始爬坡那個地方，那個平平的一直走進去，其實就是走到塔曼山的山下，那邊有溫泉。

訪談者：那邊有溫泉？

受訪者：嗯，岩壁流出來的，野溪溫泉。

訪談者：很大嗎？

受訪者：嗯，到那邊去，在那邊泡湯啊，不曉得崩下來了以後有沒有垮？

訪談者：有沒有把它蓋住？

受訪者：不知道，但是我確定就是說福山，第一個講那個溫泉是真的啊！

訪談者：我知道你講的那個就是人造林裡面開始要往上陡上之後，有一個平等邀繞，像台車路一樣。

受訪者：對，一直走進去。

訪談者：那個就是，那條路我們通常是要去哪裡，那條路通常我們是要去模故山的路。

受訪者：模故山的感覺好像還在前面。

訪談者：對，它有兩個入口，一個在外面一點，一個還要再裡面一點點，它有兩個入口。它最後那邊有一個造林工寮，有一個鐵皮搭的工寮。

受訪者：因為後來不知道，我印象中大概十幾年前有一次，也是……也不是颱風，就是雨下得很大以後，整個那個塔曼山那個半山腰，整個都崩塌下來，然後整個河都黃黃的，因為到福山了以後就三江會合，那是因為中間這個，應該是甲貢。

訪談者：甲貢，扎孔？

受訪者：對，黃了啊！就變南勢溪也黃了，黃到那個坪林那邊也黃了，大概有將近一年，整條溪都黃的，後來我記得是管理局這邊用直昇機去灑種

子。苗圃那個草長起來以後就，後來有一次又崩下來了，不過好一點，沒有那麼久。

訪談者：老人有沒有講說，因為這樣看起來，幾乎所有烏來這邊的部落，除了忠自是在右岸，還有 laga 是在右岸之外，都在左岸比較多，那有沒有老人說，像是桶後，以前他們住過，或是說類似像...

受訪者：桶後坦白講，最多就是到 laga 而已。連孝義都沒有，孝義是後來因為伐木的關係，住的大部分都是那些伐木工人。

訪談者：漢人。

受訪者：喔！已經規模扁到什麼程度？孝義就兩間酒家。

訪談者：哇！真扁。

受訪者：女人間這樣。

訪談者：會不會譬如說，你剛剛不是講說像金瓜寮那邊會不會去那邊？有沒有以前那個部落？

受訪者：打獵會，會翻過去。

訪談者：就是現在的落鳳，落鳳……那個大同的後面那一帶。

受訪者：嗯，打獵會，獵區啦！

訪談者：但是沒有部落？

受訪者：甚至於到孝義以後，他們會往西坑這邊去抓山豬啦幹麻，有工寮啦，獵寮，那是幾乎沒有人住。說烏來五個村，就是孝義村沒有人住，實在是這樣子，沒有...而且你講的 laga，其實 laga 以現在...其實孝義跟烏來的分界是那個檢查哨前面那個凹，所以真正孝義村真的沒有 taiyal，因為 laga 也是算烏來村。

訪談者：對，laga 後來併到烏來對不對？

受訪者：本來就是烏來村啊！

訪談者：本來就是烏來村。

受訪者：對，但是很遠，因為我們家就是在那個什麼，我國小畢業的時候搬到那個現在天池溫泉那裡，以前就我們家一戶，剛好對面就是一個小瀑布，在那邊養豬，整隻這樣，光那個土雞大概養了五六百隻，就在天池溫泉，那週遭都是，就像這樣啊，就我們家一戶。

訪談者：所以照這樣看來，就以前的那個年代，其實台北的烏來這邊的部落其實沒有很……就沒有分的很……

受訪者：我查過資料，以前六百多人，後來八百，可能光復後才八百多人。

訪談者：那不多。

受訪者：現在坦白講全鄉五千多人，原住民也差不多兩千多，兩千四，兩千五，不到一半，漢人……

訪談者：漢人比較多？

受訪者：對，大概到五十五，百分之五十五，四十五是 **tayal**，還有一些布農族，什麼阿美族的。

訪談者：算錯是不是？

受訪者：對，對，後來才來。我是覺得人口的那個成長很緩慢，現在一方面就是說早期的那種戶政制度，你只要嫁出去一個女生就自動喪失了。

訪談者：現在應該有恢復吧？

受訪者：會，但是其實早期啦，後來嫁出去也不見得他會恢復。

訪談者：有時候甚至嫁到國外去。

受訪者：國外啦！那時候跟那個老芋仔結婚的也都自動喪失了！所以剛光復那個時候差不多嫁給老芋仔的，後來觀光發展了以後，嫁到日本的很多，然後那個美軍在打越戰打韓戰的時候，在中山北路設那個協防司令部的時候，很多的美軍他都會來台灣度假，也一堆就嫁到美國去，像那個清流原，就山貓公司的前身，大概民國四十年成立的時候，就很多泰雅的女孩子就...就嫁到日本去，所以，喔，我那時候在第一次到我們戶政事務所查資料，一千四百多，全鄉泰雅族人，然後那時候漢……那時候三千多一點，漢人大概一千六七百。

訪談者：漢人還是比較多。

受訪者：多，因為早期這邊伐木工人，腦丁，就進來，像信賢你看，對不對，哇！那個漢人的比例還在三分之二，**tayal** 才在三分之一，福山算是比例蠻高的原住民。

訪談者：對，就是到比較裡面了。

受訪者：對，但是也有一兩戶...

訪談者：以前是當警察的嗎？還是伐木的？

受訪者：應該是伐木工或是腦丁，警察以前這邊的漢人當警察的不多，反而是 taya，就是日治後期的警守。

受訪者：像那個 aon，福原三號那個，他祖父就...他外祖父就學校的工友。

訪談者：蕃童教育所？

受訪者：對，應該有跨到，教育所，然後光復後才退休這樣。也是埋在那個啊，dranan 上來那個墳墓那邊，像 aon 的話這邊，因為他從小這邊長大，所以對這邊的狀況真的比我還要熟，他又喜歡放陷阱。

訪談者：到處跑？

受訪者：對，常常跟這些老人家聊天，所以他對這邊的狀況真的是非常熟。

訪談者：那個……陳正什麼去了？

受訪者：陳正榮喔？

訪談者：陳正榮他現在還有在博物館嗎？

受訪者：沒有了。

訪談者：他現在在幹什麼？

受訪者：也算是……其實他的薪水是在福山國小領，借調到？當國會指導員，縣政府又把他……國會指導員一定是在鄉公所上班。

訪談者：所以他現在還是在鄉公所？

受訪者：算，那時候你看他政大民族系碩士班讀完，他又退退休，從校長退下來，讀完了三年，三年就讀完了，他又恢復公職，又回任老師，這個算是台北縣很特殊，因為像他們早期師範學校畢業，他是仁愛高農畢業的，他以前仁愛高農有設那個普世科，兩年，民國六十年跟六十一年，各招一班，大概九十個人，他是第一屆的，所以他畢業後十七歲，就擔任公職，所以你看他退休的時候他才幾歲退的，民國八十七年，他差不多四十幾歲退休的，所以讀完研究所，反正他已經服務...大概有服務二十五六年。

訪談者：二十五六年就可以了？

受訪者：對，他一次退嘛！然後他現在要回任就重來，算一算的話，大概六十五，六十五歲的話，還有快二十年可以幹，然後更好玩，我真的是覺

得很好笑就是中華民國的政府，銓敘的那種，你像他們這種回任的話，第一個月的薪水，怎麼起薪你知道？以你退休前最後一個月的本子最高薪起薪，用六二五起薪。

訪談者：那很高耶！

受訪者：不是，你拿到博士起薪是多少？那個碩士是四二五嘛，博士大概是四五零。

訪談者：那很高啊！

受訪者：很高，我們老師幹一輩子就是六二五，退休，他從六二五開始起薪，因為他又有碩士學位，他變成是六五零，六五零起薪，一起薪就是六萬塊，至少，然後再加加給那種，一個月大概八九萬，根本沒有事幹，越想越好玩。然後前面退休金也領，然後每個月領個八九萬，然後他要退之前又有一筆新制的那個退休金可以領，蠻溫暖的這個。

訪談者：打電話給他說今天晚餐靠他了。

受訪者：找無人。

訪談者：他平常也都是到處亂跑？

受訪者：對啊，幾乎。

訪談者：等一下要不要你帶我去找那個哈盆的那個，下盆的那個。

受訪者：什麼下盆？

訪談者：你說村長的那個。

受訪者：喔，可以啊！

訪談者：要去訪問他一下。因為我對於……

受訪者：倪阿彩？

訪談者：我對於他們家的遭遇，還蠻特殊的，你看，從桃園跑到這邊來，然後又被分成兩半。

受訪者：然後他爸爸帶他們過來，他爸爸有一次是晚上吧，去打獵還什麼的，打飛鼠，就是往屯路這個上去，就往信賢舊部落這個……

訪談者：我知道。

受訪者：不知道怎麼搞的，一個人，就摔，找不到人，找到的時候已經四腳朝

天，然後從那個地方背下來，就從那個五重溪瀑布那邊下來，也是搬來這邊以後才走的。他媽媽是在那邊過世，還埋在……

訪談者：還埋在舊部落？

受訪者：對，所以我說福山植物園有時候真的是，很扯，其實福山植物園跟他們那個很近。以前那邊那整片都是他們的傳統領域。

訪談者：對啊！後來就是因為換地啊！

受訪者：換哪裡你知道嗎？就換那個 gongguya 旁邊。

訪談者：那個崩場地旁邊？

受訪者：他說一戶，幾公頃？一戶大概兩公頃還三公頃？他們以前在那邊的時候，大概一戶大概有將近十公頃的那個保留地，來這邊一戶就是差不多兩公頃三公頃，然後有一次，我那時候，已經當老師了，快要過年，哇，以前部落本來是在馬路上面那邊，都燒掉，可能烤香菇烤什麼沒有注意就...全部燒掉，所以他們現在住的下面那個水泥房所有的鄉公所，先來我們這邊幫忙他們蓋，但是我看他們住那邊也是住得很不舒服，所以我到福山教書的時候，會一直覺得很納悶就是說，大概福山的孩子，就是這邊的孩子……

訪談者：比較不快樂？

受訪者：對，那種挫折感……其實還蠻聰明的，但是就是因為可能他們的上一代從那邊搬過來，然後感覺上被政府騙或什麼，鬱卒到有剩……，然後找工作又要出去，反正就變成老人家跟小孩子在家，那可以工作的可能整天喝酒或幹嘛不爽，有的就遷走了，所以單親家庭的比例相當高，犯罪率也很高，那個心性，穩定性很……幾乎沒什麼穩定性。

訪談者：現在呢？

受訪者：我那時候在福山在教的時候，碰到下盆的孩子，我有這種感覺，相對其他部落的，很明顯。

訪談者：至少跟福山比起來就差很多。

受訪者：嗯，有點像我在烏來國中小的時候，我會發現到說，信賢下來的孩子，那個流氓特別多，會喔，因為信賢這個部落很奇怪，因為他變成漢人跟原住民互動的那個機率……而且常常是被漢人吃得死死的，然後很奇怪就是說，烏來犯罪率最高就是信賢，很多孩子的父母親都是還在監獄裡面，現在小孩子，以前信賢那個種子學院還在的時候，還沒有

說那個信賢國小還獨立，現在信賢國小畢業的到烏來來讀國中，老師都很頭痛，因為他的父母親也都是...對啊，但是很奇怪就是說，以烏來的那種首富，信賢都在前面，因為大概很多都是做那個包工業，做建築，像那個茂英有沒有，日月光那一家的，那老闆，他另外在烏來街這邊有一個，過水泥橋那個秀山飯店再過去有一個有電梯的那個，那也是他的，他是信賢人。

訪談者：原住民？不是？漢人？

受訪者：嗯，然後烏來這邊發生過的重大刑案，也都是信賢人幹的，烏來這邊產生的第一個法官……

訪談者：也是信賢？

受訪者：信賢。

訪談者：第一個博士呢？

受訪者：第一個博士的話……

訪談者：你說那個…

受訪者：烏來的。

訪談者：烏來的？

受訪者：應該是……還是忠自？應該是林昭光吧！目前來講的話，原住民來講，但是漢人的話有一個，留美的，就是烏來高家的，高什麼？高俊雄，讀那個林口體育學院那邊。

訪談者：高俊雄。

受訪者：嗯。

訪談者：高俊雄是烏來的？

受訪者：烏來的，比我小一屆而已。

訪談者：他是原住民？

受訪者：漢人。因為他們家算是在烏來街開雜貨店，後來…

訪談者：高俊雄現在算是副校長還是校長？

受訪者：好像，還是教務長？

訪談者：對，他現在好像是校長。

受訪者：校長啦？

訪談者：他好像是校長。

受訪者：他哥哥好像也幹過代表會副主席還是什麼，那他爸爸高廷遠，然後他一個伯伯叫高茂原，這個人，哇，幹過新店鎮的鎮長，高茂原，也當過烏來國小的校長，後來到縣政府去，後來到省政府當那個類似山地……

訪談者：科的科……

受訪者：對，然後他全省這樣，所以他蒐集很多原住民的文物。

訪談者：現在還在嗎？

受訪者：走了啦！大概……

訪談者：所以我說，文物還在嗎？

受訪者：燒掉啦！有一次山貓屋……因為他後來這些文物就全部捐給山貓公司，成立文物館，那個第一任館長就是我爸爸，後來反正就是這樣子，有一年那時候我還在讀國北師的那個進修部，應該是民國八十一年暑假，剛好我們……我在澎湖，看報紙，哇，烏來山貓公司，那個什麼，昨夜什麼因為邊緣走火什麼導致，結果文物館所有文物付之一炬。

訪談者：全部沒有了，那裡面很多都很……，連那個 **tayal** 的珠衣，那一件，全台灣真的後來複製的我不曉得……

訪談者：原始的。

受訪者：才幾件而已，你可以算啊，對不對，順益博物館，然後新公園那個，中研院，這樣三件而已，看到的 **tayal** 的那個珠衣，再來就是山貓公司那一件。

訪談者：燒掉了，買不起。

受訪者：但是那個時候不會說感覺怎麼樣，現在慢慢就……唉，燒了就燒了，也不覺得……喔，那太多了，排灣族，連那個達悟的什麼，反正因為他全省各山地鄉都這樣，反正大概他最後退休之前在省政府任職，就跟原住民的那個事務有關，那我那時候在烏來要開始推族語的時候，族語教學的時候，他還來學校，還跟他談過，聊過，他很高興說原住民的語言可以在學校裡來推這樣，很高興，後來我烏來國中小的那個山地文物陳列室，我們也成立了，本來那時候尤清當縣長，五月大概五號要開幕剪彩，我就要打電話要邀他來一起參與，結果他弟弟就在

烏來，就說，喂，那個你大哥最近忙嗎？他明天回來，走啦！明天要棺木送回來烏來埋葬啊！我說我要邀他來……

訪談者：沒有多久時間而已？

受訪者：民國大概七十七年，七十七年的五月…

訪談者：鄉誌有寫他？

受訪者：有啊，鄉誌裡面有一個，他就是立那個什麼慰靈碑那個，第一個名字就是我祖父的名字，他那時候自己也有感覺，就是去南洋打仗沒有回來，他自己自備啊，在那個烏來公墓那邊弄一個那個，竟然有人去把它打破，我也搞不清楚，打破就打破。烏來這邊其實真的有一些人，像他弟弟，叫高茂原，喔那個照相照了…他很年輕就開始，所以烏來很多老照片。

訪談者：都是他。

受訪者：對，我一直想要去訪問這個家，因為也年紀大了，他可能也快八十歲了，我跟他很有得聊。

訪談者：因為都生長在這個地方。

受訪者：連我祖母，我祖母的爸爸他都有拍到，因為我祖母是忠自人，然後我祖母的爸爸以前忠自的老頭目，個頭也很高，都快一九零。然後我外婆，他們年輕，因為以前在部落都會成立那個青年團什麼。男的男的，女的女的這樣，那時候我祖父要去那個 niya 選青年軍，照片都有。

訪談者：所以他算家裡還有很多這種私藏的這些很老的這些東西。

受訪者：對，平常他也不會那個，偶爾散散步這樣。

訪談者：你說他現在住哪裡？

受訪者：部落跟瀑布中間，有一棟獨立屋，靠右手邊假如過去的話，高茂原。你從環山道路走回去的時候，右邊有一個獨立屋，貼瓷磚是有點肉色的，有養狗。他平常可能要電話先聯繫以後，因為他們家以前在烏來街，哥哥在旁邊開雜貨店，他是開什麼樂山莊什麼。

訪談者：旅館？

受訪者：嗯，因為不知道怎麼搞的，住那邊不習慣就搬過來這邊，然後他媽媽是以前那個臺大醫院的護士，早期日據時代，所以烏來這邊的人幾乎都是她接生的，產婆。

訪談者：產婆，所以算平地人來山上算蠻久了。

受訪者：很早，烏來高家算是最早的，所以爲什麼高俊雄對 *tayal* 的東西會有興趣，就是他的生活經驗裡面跟泰雅族互動，有一次在哪裡，也在台大，好像類似一個研討會，他做那個和平鄉的類似織布這方面的研究還什麼。他現在是校長，烏來這邊的博士大概他一個，還有一個姓簡的，但他可能是研究理工方面的，然後就是黃淵國跟林昭光，其他猴囡仔我就不曉得了。

訪談者：比較年紀小的？

受訪者：對啊，連我學生那個，以前跟我一起畢業，政大什麼系，大概是跟商業還是經濟方面。應該還有啦，因爲我們現在鄉公所有一個類似那個什麼，好像原民會那種的，你有考上碩士，沒有，他有可以申請補助，碩士畢業一萬塊。

訪談者：所以你沒有從這邊走去崙埤過？只有到哈盆過？

受訪者：去到哈盆，第二天就從這邊再回來，沒有翻過去，這邊也是啊，只有巴福越嶺從這邊下來。

（二）泰雅族陳勝榮訪談

訪談者：鄭安晞

受訪者：陳勝榮

【訪談稿】

訪談者：順便就是把這整個那個東西，我們透過那個數位化保存，放在網路上，所以說我們這次的訪談，大概最後會放在網路上，放在原民會的網站裡面。那我們目前烏來這邊找的人除了宋老師之外，還有那個福山村之前那個村長，還有之前住在一個哈盆部落的人。那我們這次訪談的目的大概主要想問一下說，整個烏來可能就是說一些舊的 *kalan*，舊的部落位置，我之前問宋老師，他大概是對福山那附近比較熟，我就問他說，那烏來這邊大概可以找誰來問，就靠近忠治這邊，他就推薦問你這樣，我想說問一下說，首先想聽你自我介紹，你的 *tayal* 的名字怎麼稱呼，然後大概是那個漢姓是什麼，然後大概是民國幾年出生，大概是基本資料，想問一下你的 *tayal* 名字怎麼稱呼。

受訪者：喔，我的 tayal 名字叫 yoganbadu，漢名是陳勝榮，我從小就是居住在這個部落，這個部落叫做 tanpia 部落，我剛出生的時候，他們叫這個 tanpia 是因為我出生的時候，這個地方已經開始有這個族群的交流，有原住民跟這個外面的人，所以從小就...，到後來慢慢長大以後，就聽到說有老人家說這個以前這個名字不叫 tanpia，最早這裡叫 kayu，那 kayu 的意思在原住民的這個語言，他的意思就是一個甕，因為他是一個有這個鍋底四周是山，就好像是地形一樣。

訪談者：就很像那個地形。

受訪者：後來怎麼會叫那個 tanpia，tanpia 是從這個，從閩南語，台語翻出來的，桶壁，就是壁，所以 tanpia 是，可能過去原住民的朋友，跟原住民進來一看，喔，這個好像一個桶壁嘛，這個從大湖山一直到下面，整塊都是石頭，那個沿山壁這樣，所以我想可能他們當初這個，我們這個閩南人，台灣人來稱這個，他就形容這個地方，這個好像一個很堅固的一個山壁，一個桶的壁一樣，tanpia 嘛。所以我們以後都一直沿用那個 tanpia、tanpia，這是 tayal 從台語那邊翻過來的。

訪談者：結果後來日文把他寫成 tanpia。

受訪者：tanpia 社，桶壁社，桶壁社跟我們原來的語言就沒有關係。

訪談者：那 kayu，kayu 有沒有什麼，就是除了你講的那個，那像那個我突然想到像那個台中那邊有沒有，在那個 salamau，梨山旁邊有一個部落也叫 kayu，是一樣的意思嗎？就是...

受訪者：可能地形吧！因為這個都是用語言，看到地方的這個形貌以後稱的，因為我們同是 tayal，應該都會一樣的意思，那字有沒有別的意思，因為這個東西，我問爸爸媽媽也...，他說好像以前太古老的，也沒有留下來，現在又原住民，原民會有一段時間不是恢復傳統部落地名嗎？所以我們又在那邊路口又把他寫成 kayu，kayu 部落，那忠治這個是民國以後，那個也沒有什麼意義。

訪談者：像你們下面這條，我們現在在外面再過去一點叫新店溪，你們這條溝叫什麼名字？

受訪者：mondranan，mondranan 就是南勢溪。

訪談者：mondranan，所以你們還是叫 mondranan？

受訪者：對，從 dranan 一直下來。

訪談者：那這邊的北勢溪呢？那個在龜山旁邊...

受訪者：喔，那個就是坪林了啊！

訪談者：那你們……

受訪者：monhailing 了。

訪談者：你們怎麼叫？

受訪者：我們叫……，我們以前有一個名字，我想不起來，以前前輩都在那邊射魚啦，那個叫什麼，那個叫鷺鷥潭跟北勢溪啦，以前有一個名字，他們叫……，可能我要問一下我媽媽，好像有一個泰雅族的名字。這個 dranan 算是最古老，從這個主源區到這個烏來來，他找這個地方是 ishdranan 嘛，以前的語言都比較完整，還加了前字，前贅，我們叫 dranan，後面的人就這樣，早一點的就有加 ma，更早一點有一個 lema，lemadranan，ishdranan，那後來這個 ishdranan 從古老的黃榮全長老，桃園的，他曾談到這個住址，你有聽過，為什麼他們叫 ishdranan，一個故事，所以那他們可以有考據的，我大概研究所去收取，我到那個泰岡。

訪談者：泰岡？

受訪者：泰岡啊，新光往司馬庫斯的路中，剛好碰到一百零五歲的老阿公，他問我說你從哪裡來，我說我從那個烏來，他不知道呢！我說我們 dranan，哇，他就知道，那個是魚，魚非常豐富的地方。

訪談者：所以你跟他講說你烏來，他不知道，你跟他講 dranan 他才知道是……

受訪者：因為他們基於以前的時代，後面光復以後民國他們就...所以可以證明這個，以前沒有烏來，烏來是後來。

訪談者：後來的。

受訪者：後來的，事實上他們講這個 wulai，過去是因為有人叫做那邊打獵的叫那邊，他們就說 kilo，我看那個日本的文獻，他說 kilofo，那個按照泰雅語的話叫什麼，應該是聽錯，因為原住民掉到水他一定是 kiluvalai，kiluvalai，不是 kiluwulai，為什麼會變成 wulai 呢？因為可能他們台灣人他不知道原住民語言，他沒有發那個 kilu，所以他就變成 wulai，lai，取那個 l 跟 wu，所以變成 wulai，所以這個 wulai 就是因為那種水，意思是沒錯，但是發音不是 kilofowulai，應該是 kiluvalai。

訪談者：我問一下就是說，以前你們這邊算是整個算是泰雅族內最靠近外面的部落，那你們有記憶以來，比如說，新店你們怎麼叫？

受訪者：新店……應該 vunga，vunga 是迸裂跟沙洲，vunga 就是我們以前去那邊，原住民的早期的祖先在那邊活動，後來看到很多這個紅頭髮的一艘船，就是荷蘭時代還是西班牙時代，渡船靠岸的時候，緊張，他說怎麼像猴子般的那個，就是毛，有毛的這個。

訪談者：頭髮比較長。

受訪者：所以他們就啊，他們就 managa，managa 就逃竄，就分竄，所以他們就是形容這個地方就是當初他們發現紅毛人、西洋人，他們就緊張逃竄，那個地方，managa。後來可能荷蘭人他們說，有一些會聽到 managa，他們不會說 managa，他們就 manga，就是魴舂，後來台語就叫魴舂，以後有一段時間中文就翻成魴舂，魴舂其實就是從 managa，那個在這個淡水河、基隆河那一帶出口，海跟河交界的地區，他們用這個名字，現在在沿用，那後來新店，新店應該也有，在這個翡翠水庫下去，我們有一個叫 piasanmalai。

訪談者： piasanmalai，就是平廣坑那邊嘛！

受訪者：對啊！平廣坑，piasanmalai。所以再下去還有名字，這個要問老人家，因為我們就一直調查原鄉地區的舊名字，忘記了，這個東西，到台北跟新店還有一些名字。

訪談者：因為以前你們住是比較外面，現在移到裡面。

受訪者：對。

訪談者：以前我的想法是，外面這邊都有你們的名字。

受訪者：應該都有，但是因為住裡面以後，我們下一代的都不知道啊！上一代外面他應該都有名字。

訪談者：對，所以我剛剛講那個 piasanmalai 就知道是平廣坑啊！

受訪者：對啊！

訪談者：像你們那個，這附近的山有沒有那個名字？你們自己怎麼稱呼？比如說像落鳳、大桶你們怎麼叫？

受訪者：落鳳，落鳳……

訪談者：大桶你們怎麼叫？

受訪者：大桶山有啊！我們有……，大桶喔，我們好像是 naki，naki，lahui。

訪談者：lahui？

受訪者：lahui，沒有，joho，就是山頂，山峰，vovoyanaki。

訪談者：joho，然後？

受訪者：vovoyanaki，naki，就是大桶山，那像這個拔刀爾山，vovuvadun，他們叫 vadun，vovuvadun，現在翻成拔刀爾。那這個都是有……

訪談者：那個加九嶺呢？

受訪者：skuani，就是 vonskuani，因為加九嶺就是以前有一個漩渦的這個溪，潭溪，所以他們就講 skuani，skuani 的話，他們就講啦，dagoyau，dagoyau 的，是這樣，諧音，那像這裡面，有這個啞口嘛，從古道，從加九嶺上去，到那三峽，wulidakai，他們那個啞口叫那個 wulidakai，就是有叉路。

訪談者：過溪的地方。

受訪者：對，就是有叉路，叉路就分叉的地方。

訪談者：我聽那個 alo 老師講，他說你們忠治的 tayal 是三峽的 tayal 移過去，就是說關係啦，就是說跟三峽以前靠近這個……

受訪者：跟三民嗎？

訪談者：對，他說是比較近。

受訪者：因為他這個是可以……，有古道嘛。很多喔，很多就是從這邊，經過這個 wulidakai 下來，從這個小烏來，ihin，ihin 這邊走過來，所以我們這以前的姻親步道啊！

訪談者：所以你們如果說你們的……

受訪者：桃園的，桃園三民、三峽這一帶。

訪談者：對，那你自己從事這個算是語言工作這麼多年來，你有沒有去問過像是住在頂福那邊的那個，他們以前是住在角板山這邊，住在這個插角，插角跟那個五寮這邊這個，他們…，我們如果從文獻上…

受訪者：也是泰雅嗎？

訪談者：對。

受訪者：大豹社。

訪談者：大豹社，那你有去問過這邊的 tayal 說，問過你們之間的關係說是不是很密切，有去問過嗎？

受訪者：還沒有那邊，我們去都照顧新鄉啦，到這個比較後山的地方，我其實這個應該要去訪問一下，因為大豹社也算是跟板橋三峽這一帶……

訪談者：是比較有關係。

受訪者：原漢的這個交……

訪談者：跟你們很像。

受訪者：去看看他的語言有沒有變化。

訪談者：因為我問過那個宋老師，他說原則上像你們的話，是因為都跟外面比

較接觸比較深，他認為說你們跟那個，跟大豹社的應該是比較熟的。

受訪者：大豹社是目前的 tayal 住在...

訪談者：就是蝙蝠洞。

受訪者：蝙蝠洞就是插角跟那個...

訪談者：剛好是在那個要往那個...

受訪者：五寮國小附近。

訪談者：五寮國小再過去一點點的左邊，已經爬過去，他其實已經在復興鄉境內了，可是他剛好是一半，一半是大溪，一半是復興，他剛好在復興鄉的最外面，他們那邊的人原來最早最早是住在現在的熊空，然後插角、五寮這一帶，後來日本把他趕到這個……

受訪者：蝙蝠洞那個也算一個部落嗎？

訪談者：是一個部落，一個部落。那我是沒有機會去，因為...

受訪者：我們找時間，我對那個也蠻有興趣。

訪談者：因為他們裡面那邊出了幾個人很有名，第一個就是那個 lasinwagan，他就是那邊的，他就是那邊的人，然後因為他們的，他們的部落大概跟靠近你說那個那個牧師有沒有，那個洪牧師，他們關係也都很好，因為他們出來有沒有，在那個什麼角去了，鋤頭角，就在對面，他們關係，沒有水庫之前他們關係是密切的，那以前就是說如過我們要進來到這一代的話，大概都會遇到你們跟遇到他們，所以說那時候我問那個宋老師是說……

受訪者：他自己有沒有去？

訪談者：他好像也沒有。

受訪者：我覺得好像研究北部的泰雅，那個常常被漏掉，因為他就知道有這大豹社，以後，他們以為說都趕到，是不是都到復興鄉，或是說到烏來福山，那他保留在那邊的話，應該有特殊的。

訪談者：有，不過就是說他比較可惜是說，因為他離那個，他離那個外面也是很近，那你有沒有聽過說以前你們算是說，這邊 kayu 嘛，那個這邊部落的範圍，以前有多廣？有沒有聽過老人家講過，就是...

受訪者：有，kayu 以前北方的話，現在這個行政區已經新店跑到裡面了，其實按照傳統領域的話，我們是以那個大桶山一直下去，下到那個那個，那個什麼發電廠，那一帶，可是他現在一直下來，一直下來到昆山，昆山那個台電訓練所，可是現在的這個裡面他是行政區是劃到，這個

隧道過來就是新店，其實以前都還是我們的，後來變成是不是國家徵收，那一大塊是現在我們國家的金庫，在裡面那個金庫。

訪談者：你們的地耶！

受訪者：對啊，所以當初可能是國家，國家勢力進來以後，重要的金條在這邊，所以他們就把這劃歸為非原住民的地啦！不然他們沒辦法在裡面啊！要繳稅啊！而且剛好這地方，我弟弟有一個家就在國庫的那個上方，動的話就進去啦！

訪談者：那是原住民管的地方？

受訪者：對啊！交界啊！他原來是原住民管的地嘛，這個交界下去，以前是本來是實踐家專，謝東閔當副總統，那是他買的，本來他不是，他們家的，蓋學校，後來沒想到這個水源，就變成不能動了，後來他的這個，讓國家來徵收。

訪談者：那像那個，我曾經在日本的資料上有看過，就是說很早以前，大概可能要...，如果是爸爸的年紀可能要 yudas 的 yudas 喔，那個年代我聽說，你們也會跟漢人簽那個地的契約，會嗎？就是說，我地給平地人使用，然後跟平地人簽契約，有聽過嗎？不是現在喔，現在當然 OK。

受訪者：好像沒有聽過。

訪談者：很早很早以前，就是說比如說像很多人到那個 piasanmalai 這邊去工...，去開墾。

受訪者：(族語 00:01.54)，那個大概也是爸爸的爸爸那一代。

訪談者：很早喔！

受訪者：就像那個新港文書，在那個，那個還有在那個什麼……

訪談者：留下來那個。

受訪者：潘家，潘姓，台灣史裡面那個中部很多這種的，(00:02.41)或社的這些...

訪談者：我聽過這邊的 tayal 有跟漢人簽過那些東西，以前，很早以前，我沒有看過，我也不知道。

受訪者：對啊，我是連聽都沒有聽啦，因為這個很早以前，只聽過說以前好朋友會被招一招去(00:02.59)。

訪談者：那像以前這邊，那個這邊的部落的人，現在住這麼集中是後來的事情，那以前住很散嗎？

受訪者：以前是……，以前，以前的人口很少啊！一個就住在，一個家就住在那個 havan 那邊，可能一個就在 liogo 這邊，ishlaga 那邊。

訪談者：就住得很散。

受訪者：對，沒有說集中的部落。

訪談者：所以這是後來才集中。

受訪者家人：日本就帶回來了，他說不要一個一個很多。

訪談者：那以前，住在現在這個忠治，那以前那個派出所在哪裡？日本時代的，日本時代。

受訪者：在公園啊！公園那邊。

受訪者家人：(族語 00:03.44)

受訪者：他是烏來人，嫁過來的，(族語 00:03.54)，在公園那邊。

訪談者：你說忠治公園？

受訪者：公園，公園，已經打掉了。

訪談者：打掉了，以前的派出所。

受訪者：對，對。所以他要上去要登記啊！要進去入山的...

訪談者：日本時代的。我曾經看過一張照片，大概可能是八十五以前，說以前這個忠治現在上來這條路是沒有的，以前還有一條路是在對面，臺車道，taisia，媽媽有沒有印象？

受訪者家人：有啊！我們從那個……

受訪者：對面是 taisia 啊！

訪談者：沒有錯嘛！就是對面這個……

受訪者：以前沒有這個公路啦！

受訪者家人：我們以前後面做了那個(族語 00:04.44)，從烏來、福山做那個我們(族語 00:4.49)。

訪談者：路在對面沒錯，那個路還在嗎？

受訪者：以前是這個古道農道，還沒有開路，那從烏來是坐那個台車。

訪談者：在對面？

受訪者：在對面。不能從這邊嘛！台車就...，烏來比較方便嘛，忠治的話你要走路啊！

訪談者：那個記不記得龜山的舊名怎麼叫？龜山。台語，那個這邊，這邊像你們的通婚的範圍，大概比如說 yaki 是烏來的人，那大概通婚範圍多廣？比如說 limoan、lahau。

受訪者：都有。

訪談者：都有，會跑到桃園去嗎？

受訪者：也是有啊！嫁到桃園也有。娶過來也有。烏來部落走到那個，走到那個復興鄉嘛！女孩子嫁到那邊。

受訪者家人：我們走路耶！

訪談者：怎麼走啊？

受訪者家人：從那個很高的山上，走那邊，經過 kulidakai 啊！下三民、復興啊！

訪談者：這麼遠啊！所以大概是從小烏來那邊出去囉？

受訪者家人：走路一天，在山上睡覺。

受訪者：現在像我爸爸因為他是打獵，他所有古道都走過。

訪談者：他所有古道都走過？

受訪者：哪一個往宜蘭，哪一個往桃園，現在中風不會講話了。

訪談者：問他，yaki 還有沒有記得以前的隘勇線？ aiyon...

受訪者： aiyonsen，aiyon。

受訪者家人：aiyon...

訪談者：aiyon 大概跟那個……，就跟那個什麼一樣，就跟那個……，aiyon 就跟那個什麼 keidei，keidei。

受訪者家人：aiyon……

訪談者：aiyon。

受訪者家人：aiyon，aiyon，我們不知道那個 aiyon。

訪談者：就是警察最下面那個叫 keidei，警手，keidei。

受訪者家人：aiyon，巡察的時候……

訪談者：最低的那個。

受訪者家人：對，aiyon。

訪談者：aiyon 有聽過？

受訪者家人：對。

訪談者：那以前有沒有聽過老人家講說烏來這邊有很多那個 aiyonsen？就是那個路，那個路一樣開很大路喔，然後……

受訪者家人：是可以走的……

訪談者：對，就是可以走。

受訪者：木馬嗎？

訪談者：不算，就是那時候日本人很怕 tayal，然後很怕你們跟另外一群的 tayal 去聯絡，然後呢，就在山上，或河邊，他等於是開一條路，那個路上大概可能寬十幾二十公尺左右，然後呢，上面所有的樹都砍掉，然後呢，上面派很多那個有點像小的這個崗哨，然後防止 tayal 跨過那條線，那像有沒有聽過老人家講過那個線？

受訪者家人：有。

受訪者：他有一個界嘛，籬界，以前那個蕃界，就圍一個線。

訪談者：還有...，你有看過嗎？

受訪者：他們有，我沒有看過，他們有去，就在這個縣道對面，有一個界樁他們沒有拿掉。上次誰去照相？博物館那邊，他們有去。後來啦！有一個耆老，他們去照，他說好像那個水泥樁啦！樁界啦！那叫蕃界，那這個蕃界的意思是說，過去他用這個蕃界去弄那個隘勇線，防止那個……

訪談者：你有沒有去過那個，你有沒有去過哈盆？

受訪者：哈盆去過了。

訪談者：去過哈盆，那有沒有去過……

受訪者：那個部落尋根之旅。

訪談者：跟那個，跟 havun 的人去的？

受訪者：對。

訪談者：有沒有去過那個……

受訪者：不是，我組織的，那我帶他們去。

訪談者：有沒有去過那個，從那個 dranan 那邊有沒有，走那邊回到那個 balon 那邊去的？有沒有走過？

受訪者：那邊我沒有走過。

訪談者：有沒有去過？

受訪者：沒有去。

訪談者：大概半天會到。

受訪者：對，差不多。那時候以前 alo 他們學校有辦畢業典禮，本來那天已經講好要一起去，臨時好像他媽媽還是誰住院沒有去，要走六個小時。

訪談者：那像你知道，像你們大概像忠治這邊的範圍，大概可以到那個靠近這個北勢溪的這一帶嘛！

受訪者：對，對。

訪談者：那以前部落的人有住到那麼裡面，打獵的範圍……

受訪者：有，打獵，打獵有超過那個。

訪談者：打獵有超過那邊，那這邊還是，主要還是……

受訪者：這個地區叫做 lakaiyunai，lakaiyunai。

訪談者：lakan……

受訪者：laka，lakaiyunai。以前那邊很多成群的猴子那邊，所以我們獵人都往那邊跑。

訪談者：都往那邊去。

受訪者：打這個飛鼠啊！他在那邊有寮啊！獵寮啊！

訪談者：那這邊的話，翻過，翻過那個，就是我們這個加九嶺這一個過去，還會翻過去嗎？不會？就是現在的三峽那一帶，還會翻過……，就是以前有沒有聽老人家會翻過去那邊打獵？

受訪者：會。

訪談者：喔，可是那邊……

受訪者：這邊有過去打獵的，他沒有跑到這裡來啊！

訪談者：因為以前的那個，以前的隘勇線有沒有，是從那個 piasanmalai 那邊，沿著 piasanmalai 一直開開開開開，開到那個拔刀爾附近，下來到 lahau，然後再從 lahau 進去到 limoan 那邊，然後從 limoan 那邊直接到宜蘭去。那後來又修一條是從現在的這個，這個，靠近這個 limoan 後面直接上去到塔開，塔開就是現在的 lupi 那邊，然後從那邊過去到小烏來去，那是日本人開的啦，那個路大概都蠻大的。

受訪者：要守原住民，守 tayal 不要下山嘛！下山的話，會出草啊！下山就會，他們不好管理啊！

訪談者：那你以前是烏來的人？那烏來現在的部落是，我記得是要去福山的路上的右手邊嘛？

受訪者：對。

訪談者：那以前也是，後來才搬來的還是以前還是住很散？

受訪者：後來搬來的，最先在對面。

訪談者：yaki, yaki, 問你一下，以前日本時代，國小，國小是現在的停車場那邊嗎？

受訪者家人：對，就是我們公路局啊！

訪談者：公路局的左邊對不對？

受訪者家人：在那邊。

訪談者：那個以前是國小對不對？

受訪者家人：對。日本，日本時代就是在那個...

訪談者：就是那個平台？

受訪者家人：對。

訪談者：派出所也在那邊？駐在所。

受訪者家人：我們部落就一個派出所，wulai 應該還有在。

訪談者：有兩個。

受訪者家人：wulai 的叫 wulai，我們上去...

訪談者：叫做 silaan，是嗎？siluan？派出所名字，在部落裡面的。

受訪者家人：部落裡面，部落裡面就是烏來啊！

訪談者：wulai。

受訪者家人：wulai, wulaikilo, 烏來那個部落有一個派出所。

訪談者：有一個派出所。

受訪者家人：下面有一個那個，都在那邊。

訪談者：都在那邊，國小也在那邊？

受訪者家人：對啊！

訪談者：你以前是在那邊讀的？

受訪者家人：在那邊，我是在部落。

訪談者：你在部落，我說你讀國小的時候。

受訪者家人：對。

訪談者：走到下面來讀？

受訪者家人：我只有，我只有讀日本時代，後來那個，日本時代光復了，我只有讀三年級就下來了。日本都回去了，我們的中國...

訪談者：那你，yaki 有沒有日本的名字？

受訪者家人：我有。

訪談者：什麼名字？

受訪者家人：ajinoshieko。

訪談者：ajinoshieko。

受訪者家人：ajino，ajino。

訪談者：中文怎麼...，日文怎麼寫？

受訪者家人：陳邱珠月。

訪談者：等一下。

受訪者家人：陳邱珠月。陳邱珠月。

訪談者：哪一個字？

受訪者家人：陳勝榮的陳啊！

訪談者：陳。

受訪者家人：我是新作的，我說烏來是新作，這個是我講這邊的人，邱珠月，邱珠月，對。

訪談者：日文也是這樣念喔？

受訪者家人：ajinoshieko，ajinoshieko。ajinoshieko。

訪談者：你的那個 tayal 的名字怎麼講？

受訪者家人：yunia。

訪談者：yunia。

受訪者家人：yunia。

訪談者：以前有沒有去那個，烏來以前有外面的人來嗎？很多日本人會來這邊泡溫泉？

受訪者家人：喔，這邊，我在烏來，這邊的日本人很多，在那個出口那邊，上面，第二次大戰在那個很多東西啊！日本人在那邊放，衣服啦，棉被啦，米啦，罐頭，都是放那個出口那裡。要打仗，打仗在那邊放。

訪談者：後來日本全部都離開就對了？就戰敗就全部就走了這樣子？

受訪者家人：都走了。

訪談者：都走了？

受訪者家人：對啊！

訪談者：有沒有那些日本人後來再回來過的？

受訪者家人：沒有了。

訪談者：好熱喔，超熱的。

受訪者家人：日本時代，台灣他說不相信日本，他們說那個日本人破壞台灣。

訪談者：yaki 你是幾年生的？

受訪者家人：二十年。

訪談者：民國二十一年？

受訪者家人：二十四年。

訪談者：民國二十四年。以前會常常下去到外面嗎？不常？會不會常常下去？

受訪者家人：有，以前是(00:18.18)

訪談者：可以出去嗎？

受訪者家人：我在烏來那時候，去新店買鹽巴，走路喔！我們去登記，派出所，烏來派出所。

訪談者：登記，登記？

受訪者家人：去登記，在那邊登記，幾點，走路去啊，走路去新店買東西，沒有路嘛，沒有到派出所幾點...

訪談者：會被打？

受訪者家人：要罰一個禮拜，派出所工作。

訪談者：去掃地？就是你跟他講幾點要到，你沒有到。

受訪者家人：對，沒有到，他就罰一分...

訪談者：他就罰你勞動服務這樣子。

受訪者家人：對啊！有公共的財產啊，有公共財產去掃。

訪談者：以前那個，在那個公路局那邊有沒有，就是現在的派出所嘛，派出所後面有一個 zinsha，zinsha。

受訪者家人：zinsha，沒有了，以前是...

訪談者：有嗎？

受訪者家人：以前我們在那邊拜拜呢！

訪談者：有嗎？以前有？

受訪者家人：有，現在換那個...

訪談者：一個廟嘛！

受訪者家人：廟。

訪談者：以前是 zinsha 嘛！

受訪者家人：(00:19.25)

訪談者：本來是 zinsha 對不對？

受訪者家人：對啊！

訪談者：小時候那個 zinsha 應該很漂亮吧？

受訪者家人：對啊！那個一個樓梯啊，祭拜樓梯啊！還有旁邊都櫻花，種 sakura，還有很多書桌，好累，很累，書桌的椅子啊，有放一個一個，很累，在那邊坐下。很好啊，以前，現在變這樣。我們的山地的鄉長，現在的鄉長沒有好工作，都是法院在這邊的話，翡翠，那個烏來這個鄉長已經不上山，沒有工作，這個鄉，這個鄉沒有一個發達，沒有什麼蓋這個漂亮，都是他們出去，他們出去如果拿錢。

訪談者：我看過那個，我看過以前那個 zinsha 的照...，shasin，kilen，很漂亮。

受訪者家人：以前的，我們的日本時代的鄉長，那個 zinsha 是方便(00:21.22)，他們說處理我不知道了，爲什麼，我們以前在，我們都想起來，爲什麼變大，那個廟變大，我們好好的那個 zinsha 爲什麼這樣了？

訪談者：我看過日本時代 noshasin，在那個，在往裡面一點點，有以前有一個溫泉招待所，就是以前很多日本人會從外面進來，到烏來去泡溫泉，你知道那個位置在什麼地方嗎？

受訪者家人：在哪裡？

訪談者：就是以前的那個，溫泉的招待所。

受訪者家人：溫泉，溫泉以前招待所沒有，在那個後面那個。

訪談者：我突然想到，就是以前日本時代，烏來有一個溫泉招待所。

受訪者：有，有，有。

訪談者：在哪裡？

受訪者：博物館...

訪談者：現在的博物館沒錯嘛？我猜對了，因爲我在想說，我在看照片的位置該應在那個位置，那個是以前的溫泉招待所。我剛才跟媽媽聊說，她說...

受訪者：日本的警察軍官...

訪談者：對對對，因為我剛才跟媽媽聊說，以前的那個神社，在現在那個派出所的正後面那間廟，什麼什麼廟新式還是什麼...

受訪者：廟新式。

訪談者：那以前是神社，媽媽講說那土地就莫名奇妙變成廟這樣子。

受訪者家人：(族語 00:23.58)

訪談者：那個，以前那個我是看那個鳥居有沒有，丟在地上啊！在那個上去有沒有，你說派出所後面走上去，大概右手邊丟了好幾塊那個，他蓋那個鳥居上面的那個，的那個石頭，原來日本時代，你下次去的話可以建議他們把那石頭拿到博物館去。

受訪者：對啊，那個是有歷史...

訪談者：對，就是剛好你下次去如果你有到那個停車場那邊，你就往那個派出所後面走進去，那個小路就以前要上去神社的路，丟在路旁，大概有，大概有六七支左右，大概有六七支左右，所以我建議你下次去的時候，那個...

受訪者：他就丟在地上？他們沒有當垃圾丟掉了？

訪談者：還好，我不知道，我上次去的時候看還在，因為那個很大，大概都很大，有柱子，有上面那個，還在，所以...，因為我有爬上去看過，上面是沒有了啦！對，然後你媽媽說以前很漂亮，就是那個路有好幾百階上去，然後旁邊那個路旁都是 sakura，都是種櫻花這樣。

受訪者：變那個，變新式了，變那個什麼飯店之類。

訪談者：我很好奇就是說，這邊的溫泉的業者，他們在烏來這邊有付那個回饋金嗎？

受訪者：這邊這樣了，怎麼可能付？他們還在收我們的回饋金耶！現在台北市政府，因為我們的水源區，說因為水源取水區上游，要這個回饋，當初的回饋不知道是，他是以人頭還是以土地，他是地方建設的限制，才編這個……

訪談者：水源回饋。

受訪者：現在好像一定要回饋基金以後，人就一直遷一直遷，變那個回饋基金，真正落實到原住民...

訪談者：現在烏來這邊的人，應該外地人比泰雅族要多吧？

受訪者：對。

訪談者：那可是基於原住民法說，泰雅族的這個領域內，鄉長還是要泰雅族來

擔任，但是事實上漢人，外面的人是比 tayal 要多是沒錯嘛！

受訪者：對，所以就是說，現在要區域自治啦，用什麼……

訪談者：有辦法改善嗎？

受訪者：我們政府的……

訪談者：就是改善這個本來是主人，現在變客人啊，那有沒有辦法改變這樣的一個…

受訪者：要政治的配合啊！這個沒有辦法用個人的力量，你個人的力量你怎麼個人去對抗？

訪談者：因為我有跑去那個五峰鄉訪問，那個有一個溫泉，清泉溫泉，清泉溫泉的特點就是說，他還沒有被財團吃掉，沒有財團進來把這所有的這些地方開發或什麼之類的，唯一當地的溫泉是公共遺產，我就跟他討論說，他說還好清泉比較裡面，他不像烏來那麼外面，外面的進來太方便了，所以有時候想想看，以前要進入那個原住民土地，以前日本時代叫蕃地，要登記，要限制，不見得是壞處，現在想起來，好像不見得是壞處，好那你像以前，以前入山都要申請，現在入山根本都不用什麼申請啊！

受訪者：我覺得主要是太民主，你需要我的時候，(00:28.05)，山屬大概可以去休閒享受，你放個檢查哨幹什麼？(00:28.19)這個壓力，因為民眾有需要，變成現在這個…

訪談者：像現在烏來的代表，大概……

受訪者：現在沒有烏來代表。

訪談者：喔，對對，現在區了，現在區，那改區了之後影響大不大？

受訪者：差不多啦！只是說在行政程序上，他是因為直轄市，各區沒有獨立的預算，編制跟那個，都是由上面在支配啊！所以反而就是說這個發展會比較慢，因為你當初有民意代表，馬上知道馬上處理，現在要到區公所，區公所就上再往上報，下來的時候，時間多久了，而且上面不同意呢？白做義工，白白花很多時間。

訪談者：我最近大概在，我持續做一陣子，就是我一直有把日本時代有關日本人去山上，尤其是原住民區域的這些紀錄，把他日文翻成中文，所以我……

受訪者：喔，那你日文不錯喔！

訪談者：我會看，會翻，比我會講還要快。訪談者：因為我沒有受過講的訓練，可是我寫或看或翻我還蠻快的。那我大概有一直在做一件事，就是我

裡面會發現一些屬於原住民的素材，比如說他有些話會用，會用原住民的話去翻，那時候就請那個宋老師他幫我翻成 tayal 的話，包括地名，地名，原住民的名字，還有一些對話，那還原那個時代的那個，原住民的這個元素，那烏來我是已經，我忘記帶出來，烏來我已經翻過一本了，已經出版過了，那就是說……

受訪者：我們可以教學參考。

訪談者：就是把一些，因為以前大概日本時代，不像現在說進來山上那麼容易，以前進來都是要去，要去新店申請，就是我剛才跟，跟那個 yaki 我問她，以前出去的時候很麻煩，還要去派出所登記，跟他講說幾點出去，幾點一要到，沒有到的話還要被罰勞動服務，那以前的平地人是不可以隨便上山的，日本人要上山一樣要去，要去派出所去申請，申請的時候，比如說上山去幹什麼幹什麼，什麼時候去，什麼時候回來，都要寫得清清楚楚，那他們去山上有很多這種紀錄。

受訪者：那時候也沒有，如果說用這種制度，保存，那也有他的好處。

訪談者：其實用現在的角度想起來，其實不見得是壞事，那，那，有好有壞。

受訪者：好是方便，生活交通方便，比較壞就是說祖先的那個根，都一直在瓦解。

訪談者：對啊，那也沒辦法啊，時代的潮流就是這個樣子啊！

受訪者：沒辦法，這個沒辦法，那只是說政府的政策有問題，比如說我們講起來，我們土地是保護原住民，保留的地方，可是你全國，全國的土地，原住民的土地有多少還在原住民手上，尤其在前山的部份，那後山的話，頂多沒有辦法，因為交通不方便，那邊的發展也慢，所以人家在山上是靠土地，生活又不富裕，自給自足，但是他要讀書，有經濟上的這些，就是這個活動，發展就比較…

訪談者：陳老師，你幾年次？

受訪者：四十五。

訪談者：四十五。我那天遇到另一個老師，王進發，我就說我跟陳志龍老師還有那個宋陳老師都認識，他說真的假的，我說真的啊，我上禮拜開會遇到，他就說，我就說我去訪問他們，他就說你們幾個對這附近都還蠻熟的。

受訪者：不過現在從烏來，因為我們重新做過一次，傳統領域，傳統領域舊部落就地名的一些調查，那我協助，那時候是竹師院跟台大，台大城鄉所跟新竹師範學院地理系，一群，他們是分兩次，第一群第二群都出來，都是傳統領域，有一組是做傳統部落地名，一組是做傳統領域的

範圍，所以我兩個都協助，計畫……

訪談者：他們有實地到當地嗎？還是只是問？

受訪者：是當地我們把 GPS 的地圖拿出來。

訪談者：是請……

受訪者：請那些老人。

訪談者：沒有，我的意思是說有請你們自己的人上去定位，還是說在……

受訪者：那個沒有辦法上去，就是從圖裡面登記他們的印象。年輕的時候走過的印象，因為他們還活著，還會想起，大概什麼座標的方向大概什麼位置，但是已經沒有路，不可能跑到這種……

訪談者：不可能，不可能。大概也沒有那麼多經費，讓大家組織那麼多調查隊上去，對啊。

受訪者：如果真要做徹底就是要……

訪談者：要實地去。

受訪者：要時間啦，要經費，可能未來我們要，博士，當教授以後，組成一種學生，學術研究的團隊。

訪談者：比較好的方式是實地去看。

受訪者：我也很想說，我們那天找老人，每一個部落，因為他不懂泰雅語，就變成我就是協同，翻譯人跟協同計畫主持人，所以我們就去，就就就，所以鄉公所他們編的那個，後來送，送全省，但是公所裡面的，有啊，他們有，他已經發表了嘛！好幾年了，三年，四年。

訪談者：差好幾年了，五、六年了。

受訪者：所以調查在我們線上，將來可以好好做參考，不過很可惜就是可以做比較有興趣的實例，下一期的，看你將來(00:02.58)就走吧，

訪談者：我大概……

受訪者：一些人要配合，因為將來要走，困難。

訪談者：困難啦！其實。

受訪者：因為現在有 GPS 跟林務局巡山員，他不知道，比較大的山系，山谷他們都……

訪談者：不過比較麻煩的是說，因為以前像 tayal 的那個 kalan，就是舊部落，是不像其他的原住民族，比如說像 bunun 或是像…

受訪者：還保留。

訪談者：對，因為他那個部落的建築，他是用石頭或是用什麼做的，那...

受訪者：像我們這裡...

訪談者：對，但是...

受訪者：好像跟一般雜草...

訪談者：比較麻煩就是說，他不像說像排灣、魯凱或是布農那樣。

受訪者：這些人都還在，或是叫回來。

訪談者：不過我是有去看過 tayal 的舊部落，我是真的有去看過。

受訪者：從文獻裡面可以知道，然後他座標位置在哪裡，還可以去。

訪談者：對，其實我那時候有去過一個部落叫 takasan。

受訪者：takasan，喔，宜蘭。

訪談者：不是，gaugan 那邊的，在那個，在 mauwon 的旁邊，在巴陵旁邊。

受訪者：巴陵，好像南澳還是哪裡也有...

訪談者：對，另外一個名字很像，他叫 takasan，那個 takasan 那個部落就是去的時候就是...

受訪者：有遺址嗎？

訪談者：有，有遺址，大概好幾層這樣子，就一層一層這樣子。

受訪者：現在福山這裡烏來這裡有馬岸，舊部落還是有。

訪談者：還是有，在竹林裡面。那 tayal.....

受訪者：havun，那個.....

訪談者：havun 也還在，不過 havun 的比較不.....

受訪者：已經造產。

訪談者：對，不過 havun 比較不準，因為 havun 的人事實上是從桃園過來的，他本來，havun 的人不是住那裡，他是被搬過來。

受訪者：從桃園有一兩家也從大同.....

訪談者：對，因為他原來不是，那邊應該是 havun 是沒有部落，後來被搬過來的，我是說原來就.....

受訪者：舊部落。

訪談者：原來就有部落的，比如說像那個 lahau 那邊就有舊部落。

受訪者：所以這些我覺得蠻佩服，你們做這個原住民的這些傳統的這些，傳統

歷史啦，一些遷徙的調查，不簡單，因為那要實地，你能爬到的，可以去，那實在沒有就找文獻，所以那個都是可以幫助下一代，跟你講再過十年，小孩子一問，一問三不知，說不定連語言也沒有了。

訪談者：烏來我這邊我還算熟啦，烏來附近，比如說像那個加九嶺，大概卡保逐鹿，然後落鳳這邊，我大概都去過，我大概整個，還有那個 laga，要去孝義的那個，這附近我大概都很熟，大概都，我都繞過就對了，havun 我也去過，我也曾經從 havun 附近那邊再去宜蘭過，那附近我大概都去過，然後這附近從這邊出去，往三峽的，往小烏來的我大概都去過，所以這附近的，大概算是這邊的，外面的那個...

受訪者：你很厲害，很厲害，我們這個不是 tayal 的研究生，研究人員，跑那麼勤的不多啦，有一些只看文獻。

訪談者：沒有實地去看看，所以我大概問之前我大概……

受訪者：那個古道就有幾條了，像這個，往那個桶後，那一條也是可以到礁溪。

訪談者：對，那個是比較後來的。

受訪者：喔，那個林務局的。

訪談者：對，那個比較後來，我講的就是純粹 tayal 的路，或是純粹是……

受訪者：tayal 大部分是從到巴陵……

訪談者：對，就是比較是算是說，兩種狀況，第一個是 tayal 的路，那第二個是日本時代開的路，那民國以後大概……

受訪者：那你在這個 tayal 的路，這個地方除了這個台車之外，比較前山的，還有沒有別的？

訪談者：其實有啦！比如說那個 piasanmalai 附近都可以翻下去，piasanmalai 附近都可以翻下去，然後這個加九嶺，加九嶺大概也都可以翻下去，大概路都還蠻好走的，然後我只是想好奇是說，因為我們有時候看文獻看很久，也是說到底，我們到底以前部落的人到底住在哪裡，真正的五十、六十、七十年前我們的，我們自己的那個...

受訪者：從文獻上的顯示，到目前有的不在了，但是還是有少數可以找到的。

訪談者：還是可以啦，但是就是，因為以前住得很散，以前像你們以前也不像現在這麼集中，比如說對面一戶，那邊一戶，那邊一戶，這大概是 tayal 的特色。

受訪者：以前就這一戶，然後有時候要連絡……

訪談者：生個火。

受訪者：對啊，啊，一看，都會先把默契，什麼時候，什麼時間，煙火上去，有什麼事。

訪談者：趕快出來。

受訪者：以前的人都比較辛苦，但是也是蠻健康的，跑來跑去啊！

訪談者：你跟 alo 老師誰比較大？

受訪者：我大一歲，大概半年吧！我當初也是鼓勵他去，給他主任啦，組長老師，組長主任，叫他去考校長啦！好像考過一次，然後考過一次他感覺沒有興趣，沒有興趣。

訪談者：有啊，像那個誰，kilin 就是啊！考過了。

受訪者：考兩三次。

訪談者：他考過了。

受訪者：kilin 考過了嗎？

訪談者：對啊！那個……

受訪者：派了？

訪談者：派了，派了。他也是 tayal 裡面的優秀的那個，不能算青年了啦，優秀中年。

受訪者：他也快五十了吧？

訪談者：有喔！他比我大。

受訪者：他會拍攝這個原住民的這個部落的各種面向的這個……

訪談者：我請問一下，上面那個是你的阿嬤嗎？

受訪者：對，我的阿嬤的阿嬤，因為這是，阿嬤，媽媽的……，後面有寫名字，一九九二，是第六代先祖母，對，我們的第六代，六代前，但是因為我是外，外孫啦，因為我媽媽周家人嘛，這是她的一個外婆的…，外婆…，對，我媽媽的……

訪談者：媽媽？

受訪者：外祖母。

訪談者：媽媽的外祖母。

受訪者：應該是姑婆吧！媽媽的爸爸的媽媽，媽媽的…，媽媽的爸爸的媽媽。

訪談者：就是阿嬤。

受訪者：阿嬤，她的阿嬤，我的阿祖。

訪談者：阿祖。你的印象中，就是有這個人，你有還有看過烏來多還少？很少？

受訪者：應該沒有了。

訪談者：沒有，我說你的印象，小時候。

受訪者：在我印象中，在成長，她的五、六個吧！

訪談者：還是有？

受訪者：還是有。

訪談者：五、六個。

受訪者：現在都不在了。

訪談者：聽說最老的大概也走了。

受訪者：因為那時候我，最年輕是我的阿嬤，她只有……，女孩子喔，因為他本來是弄好了以後，準備……

訪談者：用臉。

受訪者：用這個兩旁的時候，被日本人抓到，因為那時候已經開始禁止，所以以後就變成只剩下這樣。

訪談者：要分幾次？

受訪者：應該就是一個禮拜吧！他一次弄的話，應該一個禮拜就做好了。

訪談者：一個禮拜，聽說要躲起來，就是怕日本人抓到，所以要躲起來做。

受訪者：要躲起來。不過以前的人比較吃虧的就是，當生病的時候，生病的時候，後山沒有辦法，很多人沒有到醫院就死了，扛著，交通不方便嘛，有的是一些什麼肺病啦，也不是說絕症。

訪談者：沒有，醫療資源缺……

受訪者：就等死啦！

訪談者：那現在這邊的人大概都是去台北工作吧？

受訪者：在烏來，年輕的有幾個，少數，大部分還是在烏來，在這個溫泉當清潔工，在這個飯店，或是紀念品店做店員，男的大部分做環保工作，或到就業，這邊就是就業，因為部分實在這個地方找不到工作，到外面，到外面是模板工。

訪談者：模板工。我下次把我的書帶過來給你。

受訪者：好。

訪談者：我下次把我的書帶來。

受訪者：寄過來。

訪談者：我拿過來給你就好了。

受訪者：好。最近常上來嗎？(00:14.08)最近在忙什麼？

訪談者：我打電話給他，他忙著周遊列國。我...，你看完大概會有一些想法。

受訪者：對。因為有一些，像我們不懂日文文獻，所以有一些，耶，我可能再跑一趟問問看，比較特殊的。

訪談者：有什麼線索。

受訪者：我們合作一下，就提供給你，我自己也去了解一下。

訪談者：我那時候就問那個宋老師，我就很好奇說，每個那個，每個社，或是部落，誰是頭目？

受訪者：這個也是可以查得到。

訪談者：對，然後因為日本時代他有寫名字嘛，念那個名字，喔，這個是高家的後代，這誰的他就有講，所以這個最有趣就是說，可以把這線索建立起來。

受訪者：所以哪一個頭目在哪一個舊社裡面，現在目前剩下……

訪談者：對，他現在後代是誰。

受訪者：後代是誰，我們也可以從這些後代，不同的頭目留下來的後代，就是祖先認同，可以延伸很多，很多面向的那個…

訪談者：思考啦！我大概，我下次來如果我沒有遇到你，我就把書拿給那個……

受訪者：拿給媽媽。

訪談者：對。因為其實我們做這個其實蠻難的，就是說我做這麼多，我大概訪問過大概十幾個 tayal 的老人家，大概有，比較傷腦筋就是說，有些記憶都慢慢不見了，然後第二個是說，跟他講，比如說講日本時代很多東西，他其實…

受訪者：多了？

訪談者：對。

受訪者：因為後來國民政府有一段時間，也沒有重視，是最近這幾年才開始語言的復振，文化的這個重建，開始有一些在研究所的會去做這個部落的訪查，像那個鄭光博，不過他是做藝術，口簧琴，藝術這些。

訪談者：那也是很重要，那是很重要。

受訪者：很多這些慢慢慢慢把他，雖然是一個專題，可是每一項都做的話，那

將來就……

訪談者：就會變整體了。

受訪者：很好的一個文化支撐。我是當初在博物館，我以為這個博物館會升獨立館，獨立館當初的規劃是這樣，他變成獨立館以後，就成為這個泛泰雅地區全國單一民族的示範博物館，可以跟其他族的去做交流，可以跟現代我們這個國內的其他博物館連結，然後慢慢發展成，tayal 的部落就是她的園區，廣言而意，那後來就……

訪談者：現在……

受訪者：沒有超越這樣升格以後，就只好離開。

訪談者：現在民族博物館歸誰管？歸縣……

受訪者：文物局。受訪者：那幾個局長我是大概跟他提過，可是一個局長他的，他自己對文化資產這一塊，文化資產……

訪談者：有沒有重視。可是我聽那個……

受訪者：他只有部落文化，可是部落文化可以推動，可是像這個文化資產，比較專業的人，影響比較有層面，他可以保存我們層面。

訪談者：可是我不是聽那個誰……

受訪者：這邊好像文物館，陳列館。

訪談者：我聽那個誰，聽那個鍾那個，鍾局長，文化園區那個，也是算我的同學啦，你要叫學長，鍾新華。

受訪者：喔，鍾新華。

訪談者：他是我同學，那我聽他講說，這幾年會改制成那個有點像是文化資產保存處還是什麼之類的，就是屏東的那個文化園區會升格就對了，所以或許將來其實有機會，泰雅族的這個也是有機會升的。

受訪者：泰雅族的部份就是機會，因為當初由縣政府去經營的博物館，原住民不多。都是各鄉公所弄，頂多縣政府給你一個錢，那個時候是縣政府直接來營運經營，那他是配合風景管理所，當初我們是說既然這些原住民，新北市唯一的區域嘛，乾脆就做一個比較特殊的，泰雅民族博物館，然後把這個風景區併到裡面，就在那個時候，現在屬於風管所的，我們被併到(00:19.49)，到現在我們又墜落到(00:19.53)，說實在，本來政治是很現實，這個社會，哪一個族群的人數多，到最後只有少數能夠吃虧，最後他們是，啊，縣政府要兩個這個機構來管理的話，原住民烏來鄉那麼小不需要成立兩個，原住民就併到，所以他就沒有，所以我那個時候就，我就沒有再借調我就回學校了，那時候應該專業

的博物館，我們把這個典藏，研究，教育推廣組成文物管理局，起碼這三組，現在什麼組都沒有，然後行政的，你要解說就解說，可是很多東西好不容易那時候建構的，去採購去蒐集的，當初是以專業，譬如說恆溫，溼度的控制。

訪談者：以專業的博物館的角度去做的。

受訪者：降級以後，連保溫的那些品質都降低了，這個恆溫，很多當初我們去採購的，從南投啊什麼，後山採購，慢慢的變化，變化什麼都沒有了，有多少人在關心這個，我曾經跟縣議員講過，我們跟原住民局得的局長講過，住在新北市這個山的一角，人家怎麼會把你放在眼裡，真的很可惜，我也跟區公所講，跟今天的區，說既然如此，你就把他申請併過來，以你這個區長的，你是原住民，你的文化，你有恢復保存跟傳承的責任，他跟我講說，沒有，我們公所沒有那個錢，給這個市政府來弄的話，比較可以，這個錢不是說市政府，這個都在你的轄區，機會還是可以爭取，市政府做跟你區公所做，哪裡有分？就同一個單位，你區公所區長來帶來做，你自己是原住民，你又能夠把你的文化，歷史那些，遺址各方面，族人的這個記憶，你可以透過自己現身說法，重整起來然後再去做一些發揚，不是，啊，這個市政府去，市政府他們也不是很懂，就這樣啊，反正就這樣放，反正就派一兩個公務員在那邊，上面有電話來，有人去參觀，弄一些導覽人員就算了，可是你那些……

訪談者：真正的功能……

受訪者：在那邊。

訪談者：沒有發揮。

受訪者：本來我說有一些典藏的文物，比他的價值，比現在展示出來，檯面上還要有價值，你給他研究了，因為才一兩個研究而已，就把他分析，去研究以後，(00:23.23)，哇，這個東西，發展，當初社會…

訪談者：其實很可惜是，如果說以他位置來講，他是可以作為民族博物館的典範，位什麼，因為他離台北市太近了，第二個是說，你要看個以民族為主的博物館，大可不用大老遠跑到南投，跑到哪裡，你在台北這邊開個車，十幾二三十分鐘就到了，以交通來講他是…

受訪者：我那時候還一個想法就是說，如果真的獨立，這個完整的機構的話，我就把這個南投以北的耆老，同一個家族，每個月，或兩個月來一次，大家互動，然後分區分享，這個也是很重，大家會變成很顯眼，這烏來，烏來泰雅族的文化重鎮，人家一談到烏來，就已經包括整個泛泰雅，那今天泰雅族，南投的一看，不是這樣嘛，新竹的也是這樣，

你把他泛泰雅的這個代表...

訪談者：格局放大一點。

受訪者：對，大家就說應該是這樣，你哪一個縣市來的時候，都會很喜歡，回到我們祖靈的故鄉。

訪談者：有沒有機會就是說，當自治區如果未來真的有可能實行的話，那像每一個原住民族都有自己的民族博物館。

受訪者：應該會有，應該說可以成，可行的。現在問題是說，自治區目前也是有點胎死腹中，馬英九總統他不是口號嗎？示範語言，但是我們前半年我們到原民會開一個小時，了解這個法的基礎意義跟自治區的權益、保障，當然有一些反對，但是既然政府主動，已經弄到行政院，行政院都通過了，到立法院就……

訪談者：翻盤？

受訪者：因為你(00:25.51)，那後來我就想一想，既然是馬總統的政見，叫示範，你大可不必馬上就是三讀通過，示範就是示範嘛，請這個行政院，行政命令。

訪談者：行政命令就可以了，不用法律啊！

受訪者：對啊！行政命令就示範啊！你經費多少，就在示範這個……

訪談者：示範就法律是……，那個 OK 啊！

受訪者：對啊！

訪談者：暫行條例啊！

受訪者：對，暫行條例，不錯的時候，再拿這個去說服。那連這個都沒有的話，我是覺得說這個是口號啦，講講大家聽爽，如果今天，好，立法院那邊攻不上去，馬英九馬上行政命令，示範，大家都(00:26.44)，當然我們是這種想法，但是站在他們的位置，他們的這個很多的想法，不一定像...，但是還是可以，還是可以就是說，想出一個辦法，既然已經承諾了，對不對，承諾了，所以變成也有很多原住民(00:27.10)，其實每一個政黨在選舉都會有這種，就是說你有沒有那個誠意，怎麼去突破，法律現況，因為你知道講這個承諾口號，如果說今天選完了，就這樣，那你沒有承諾下去，沒有說取得原諒，就是說你這個兩面的總統，你所講出來的政見，人家會評論，歷史會給他客觀的評價，這個部份……

訪談者：好啦！差不多了。

受訪者：很抱歉，我們所知道的有限。

訪談者：沒有關係，我們下次……

受訪者：yaki 又在生病。

訪談者：對啊！

受訪者：生病他記憶力就沒有那麼強烈。

(END)

三、福巴古道與聚落數位影像後設資料

總計畫:99 年度台灣原住民族歲時祭儀及聚落古道(含耆老口述歷史)委託研究報告建置計畫
 子計畫:台灣原住民族傳統聚落(含古道)委託研究報告建置計畫
 影像-巴福(泰雅族)

識別編碼	系統號	12525
提供者資料來源	提供者帳號	99a01
	資料來源	台灣原住民族數位典藏資料庫
權限範圍	著作權人	陳永龍；行政院原住民族委員會文化園區管理局
	著作權授權狀態	 姓名標示-非商業性-禁止改作 2.0 台灣 (Attribution-NonCommercial-NoDerivs 2.0 Taiwan)
	數位物件開放與否	開放
標題	影像名稱	巴陵橋
材質	影像原始材質	數位攝影
	影像物件形式	原始
關係族社		台灣原住民族-泰雅族(Atayal/Tayal)
主題		地理-聚落
關鍵詞		巴福 ; 陳永龍 ; 泰雅族 ; 古道
時間資訊		原拍攝時間(西曆):2011/04/10
相關人員	提供者	陳永龍
	拍攝者	陳永龍
	填表者	蕭詩筠
館藏資訊	典藏單位	行政院原住民族委員會文化園區管理局
內容描述	影像說明	巴陵橋橫跨於大漢溪之上，橋長 160 公尺，位於北部橫貫公路，為通往巴陵之門戶。
	保存狀況	良好
來源		提供者-陳永龍 拍攝者-陳永龍 填表者-蕭詩筠
建檔記錄	建檔日期	2011-08-08 09:16:57
檔案下載 1		 apc1100003_viat_tay20110410003_001i.jpg 巴陵橋橫跨於大漢溪之上，橋長 160 公尺，位於北部橫貫公路，為通往巴陵之門戶。

識別編碼	系統號	12527
提供者資料來源	提供者帳號	99a01
	資料來源	台灣原住民族數位典藏資料庫
權限範圍	著作權人	陳永龍；行政院原住民族委員會文化園區管理局
	著作權授權狀態	 姓名標示-非商業性-禁止改作 2.0 台灣 (Attribution-NonCommercial-NoDerivs 2.0 Taiwan)
	數位物件開放與否	開放
標題	影像名稱	舊巴陵橋橋台正面
材質	影像原始材質	數位攝影
	影像物件形式	原始
關係族社		台灣原住民族-泰雅族(Atayal/Tayal)
主題		地理-聚落
關鍵詞		巴福 ; 陳永龍 ; 泰雅族 ; 古道
時間資訊		原拍攝時間(西曆):2011/04/10
相關人員	提供者	陳永龍
	拍攝者	陳永龍
	填表者	蕭詩筠
館藏資訊	典藏單位	行政院原住民族委員會文化園區管理局
內容描述	影像說明	日治時期舊巴陵橋遺留之水泥橋台，保存於現在的新巴陵橋北側。
	保存狀況	良好
來源		提供者-陳永龍 拍攝者-陳永龍 填表者-蕭詩筠
建檔記錄	建檔日期	2011-08-08 09:19:57
檔案下載 1		 apcl100003_viat_tay20110410003_002i.jpg 日治時期舊巴陵橋遺留之水泥橋台，保存於現在的新巴陵橋北側。

識別編碼	系統號	12529
提供者資料來源	提供者帳號	99a01
	資料來源	台灣原住民族數位典藏資料庫
權限範圍	著作權人	陳永龍；行政院原住民族委員會文化園區管理局
	著作權授權狀態	 姓名標示-非商業性-禁止改作 2.0 台灣 (Attribution-NonCommercial-NoDerivs 2.0 Taiwan)
	數位物件開放與否	開放
標題	影像名稱	舊巴陵橋橋台背面
材質	影像原始材質	數位攝影
	影像物件形式	原始
關係族社		台灣原住民族-泰雅族(Atayal/Tayal)
主題		地理-聚落
關鍵詞		巴福 ; 陳永龍 ; 泰雅族 ; 古道
時間資訊		原拍攝時間(西曆):2011/04/10
相關人員	提供者	陳永龍
	拍攝者	陳永龍
	填表者	蕭詩筠
館藏資訊	典藏單位	行政院原住民族委員會文化園區管理局
內容描述	影像說明	橋台上方刻有「大正三年十月成工」字樣，下方是「土木局」。
	保存狀況	良好
來源		提供者-陳永龍 拍攝者-陳永龍 填表者-蕭詩筠
建檔記錄	建檔日期	2011-08-08 09:22:07
檔案下載 1		 apcl100003_viat_tay20110410003_003i.jpg 橋台上方刻有「大正三年十月成工」字樣，下方是「土木局」。

識別編碼	系統號	12531
提供者資料來源	提供者帳號	99a01
	資料來源	台灣原住民族數位典藏資料庫
權限範圍	著作權人	陳永龍；行政院原住民族委員會文化園區管理局
	著作權授權狀態	 姓名標示-非商業性-禁止改作 2.0 台灣 (Attribution-NonCommercial-NoDerivs 2.0 Taiwan)
	數位物件開放與否	開放
標題	影像名稱	巴陵橋上
材質	影像原始材質	數位攝影
	影像物件形式	原始
關係族社		台灣原住民族-泰雅族(Atayal/Tayal)
主題		地理-聚落
關鍵詞		巴福 ; 陳永龍 ; 泰雅族 ; 古道
時間資訊		原拍攝時間(西曆):2011/04/10
相關人員	提供者	陳永龍
	拍攝者	陳永龍
	填表者	蕭詩筠
館藏資訊	典藏單位	行政院原住民族委員會文化園區管理局
內容描述	影像說明	巴陵橋僅供行人通行，車輛進出可走旁邊的巴陵大橋。
	保存狀況	良好
來源		提供者-陳永龍 拍攝者-陳永龍 填表者-蕭詩筠
建檔記錄	建檔日期	2011-08-08 09:25:44
檔案下載 1		 apc1100003_viat_tay20110410003_004i.jpg 巴陵橋僅供行人通行，車輛進出可走旁邊的巴陵大橋。

識別編碼	系統號	12532
提供者資料來源	提供者帳號	99a01
	資料來源	台灣原住民族數位典藏資料庫
權限範圍	著作權人	陳永龍；行政院原住民族委員會文化園區管理局
	著作權授權狀態	 姓名標示-非商業性-禁止改作 2.0 台灣 (Attribution-NonCommercial-NoDerivs 2.0 Taiwan)
	數位物件開放與否	開放
標題	影像名稱	隧道
材質	影像原始材質	數位攝影
	影像物件形式	原始
關係族社		台灣原住民族-泰雅族(Atayal/Tayal)
主題		地理-聚落
關鍵詞		巴福 ; 陳永龍 ; 泰雅族 ; 古道
時間資訊		原拍攝時間(西曆):2011/04/10
相關人員	提供者	陳永龍
	拍攝者	陳永龍
	填表者	蕭詩筠
館藏資訊	典藏單位	行政院原住民族委員會文化園區管理局
內容描述	影像說明	位於巴陵橋南側，現有新隧道取而代之，從新隧道口可看見此一舊隧道遺跡。
	保存狀況	良好
來源		提供者-陳永龍 拍攝者-陳永龍 填表者-蕭詩筠
建檔記錄	建檔日期	2011-08-08 09:27:59
檔案下載 1		 apc1100003_viat_tay20110410003_005i.jpg 位於巴陵橋南側，現有新隧道取而代之，從新隧道口可看見此一舊隧道遺跡。

識別編碼	系統號	12534
提供者資料來源	提供者帳號	99a01
	資料來源	台灣原住民族數位典藏資料庫
權限範圍	著作權人	陳永龍；行政院原住民族委員會文化園區管理局
	著作權授權狀態	 姓名標示-非商業性-禁止改作 2.0 台灣 (Attribution-NonCommercial-NoDerivs 2.0 Taiwan)
	數位物件開放與否	開放
標題	影像名稱	拉拉山旅遊服務中心
材質	影像原始材質	數位攝影
	影像物件形式	原始
關係族社		台灣原住民族-泰雅族(Atayal/Tayal)
主題		地理-聚落
關鍵詞		巴福 ; 陳永龍 ; 泰雅族 ; 古道
時間資訊		原拍攝時間(西曆):2011/04/10
相關人員	提供者	陳永龍
	拍攝者	陳永龍
	填表者	蕭詩筠
館藏資訊	典藏單位	行政院原住民族委員會文化園區管理局
內容描述	影像說明	位於桃 116 線起點，拉拉山收費站旁，是一座 3 樓高建築物，提供各式旅遊資訊和詢問服務，開放時間為 6 點至 17 點。
	保存狀況	良好
來源		提供者-陳永龍 拍攝者-陳永龍 填表者-蕭詩筠
建檔記錄	建檔日期	2011-08-08 09:30:01
檔案下載 1		 apc1100003_viat_tay20110410003_006i.jpg 位於桃 116 線起點，拉拉山收費站旁，是一座 3 樓高建築物，提供各式旅遊資訊和詢問服務，開放時間為 6 點至 17 點。

識別編碼	系統號	12536
提供者資料來源	提供者帳號	99a01
	資料來源	台灣原住民族數位典藏資料庫
權限範圍	著作權人	陳永龍；行政院原住民族委員會文化園區管理局
	著作權授權狀態	 姓名標示-非商業性-禁止改作 2.0 台灣 (Attribution-NonCommercial-NoDerivs 2.0 Taiwan)
	數位物件開放與否	開放
標題	影像名稱	蝴蝶館
材質	影像原始材質	數位攝影
	影像物件形式	原始
關係族社		台灣原住民族-泰雅族(Atayal/Tayal)
主題		地理-聚落
關鍵詞		巴福 ; 陳永龍 ; 泰雅族 ; 古道
時間資訊		原拍攝時間(西曆):2011/04/10
相關人員	提供者	陳永龍
	拍攝者	陳永龍
	填表者	蕭詩筠
館藏資訊	典藏單位	行政院原住民族委員會文化園區管理局
內容描述	影像說明	在拉拉山旅遊服務中心對面，收藏了近 2 百種的蝴蝶標本，旁邊開闢了一條蝴蝶步道，每年四到五月份可享受蝴蝶在身旁飛舞的景像。
	保存狀況	良好
來源		提供者-陳永龍 拍攝者-陳永龍 填表者-蕭詩筠
建檔記錄	建檔日期	2011-08-08 09:32:06
檔案下載 1		 apc1100003_viat_tay20110410003_007i.jpg 在拉拉山旅遊服務中心對面，收藏了近 2 百種的蝴蝶標本，旁邊開闢了一條蝴蝶步道，每年四到五月份可享受蝴蝶在身旁飛舞的景像。

識別編碼	系統號	12538
提供者資料來源	提供者帳號	99a01
	資料來源	台灣原住民族數位典藏資料庫
權限範圍	著作權人	陳永龍；行政院原住民族委員會文化園區管理局
	著作權授權狀態	 姓名標示-非商業性-禁止改作 2.0 台灣 (Attribution-NonCommercial-NoDerivs 2.0 Taiwan)
	數位物件開放與否	開放
標題	影像名稱	稜角駐在所舊址
材質	影像原始材質	數位攝影
	影像物件形式	原始
關係族社		台灣原住民族-泰雅族(Atayal/Tayal)
主題		地理-聚落
關鍵詞		巴福 ; 陳永龍 ; 泰雅族 ; 古道
時間資訊		原拍攝時間(西曆):2011/04/10
相關人員	提供者	陳永龍
	拍攝者	陳永龍
	填表者	蕭詩筠
館藏資訊	典藏單位	行政院原住民族委員會文化園區管理局
內容描述	影像說明	位於拉拉山旅遊服務中心對面，只遺留水泥地基，現設有一觀景台。
	保存狀況	良好
來源		提供者-陳永龍 拍攝者-陳永龍 填表者-蕭詩筠
建檔記錄	建檔日期	2011-08-08 09:34:49
檔案下載 1		 apcl100003_viat_tay20110410003_008i.jpg 位於拉拉山旅遊服務中心對面，只遺留水泥地基，現設有一觀景台。

識別編碼	系統號	12541
提供者資料來源	提供者帳號	99a01
	資料來源	台灣原住民族數位典藏資料庫
權限範圍	著作權人	陳永龍；行政院原住民族委員會文化園區管理局
	著作權授權狀態	 姓名標示-非商業性-禁止改作 2.0 台灣 (Attribution-NonCommercial-NoDerivs 2.0 Taiwan)
	數位物件開放與否	開放
標題	影像名稱	巴陵派出所
材質	影像原始材質	數位攝影
	影像物件形式	原始
關係族社		台灣原住民族-泰雅族(Atayal/Tayal)
主題		地理-聚落
關鍵詞		巴福 ; 陳永龍 ; 泰雅族 ; 古道
時間資訊		原拍攝時間(西曆):2011/04/10
相關人員	提供者	陳永龍
	拍攝者	陳永龍
	填表者	蕭詩筠
館藏資訊	典藏單位	行政院原住民族委員會文化園區管理局
內容描述	影像說明	位於上巴陵，旁邊的叉路通往巴陵國小和巴陵砲台。
	保存狀況	良好
來源		提供者-陳永龍 拍攝者-陳永龍 填表者-蕭詩筠
建檔記錄	建檔日期	2011-08-08 09:44:20
檔案下載 1		 apcl100003_viat_tay20110410003_009i.jpg 位於上巴陵，旁邊的叉路通往巴陵國小和巴陵砲台。

識別編碼	系統號	12544
提供者資料來源	提供者帳號	99a01
	資料來源	台灣原住民族數位典藏資料庫
權限範圍	著作權人	陳永龍；行政院原住民族委員會文化園區管理局
	著作權授權狀態	 姓名標示-非商業性-禁止改作 2.0 台灣 (Attribution-NonCommercial-NoDerivs 2.0 Taiwan)
	數位物件開放與否	開放
標題	影像名稱	民宅
材質	影像原始材質	數位攝影
	影像物件形式	原始
關係族社		台灣原住民族-泰雅族(Atayal/Tayal)
主題		地理-聚落
關鍵詞		巴福 ; 陳永龍 ; 泰雅族 ; 古道
時間資訊		原拍攝時間(西曆):2011/04/10
相關人員	提供者	陳永龍
	拍攝者	陳永龍
	填表者	蕭詩筠
館藏資訊	典藏單位	行政院原住民族委員會文化園區管理局
內容描述	影像說明	從巴陵派出所旁叉路往上走約 5 分鐘，可見到此一上巴陵部落的老舊民宅。
	保存狀況	良好
來源		提供者-陳永龍 拍攝者-陳永龍 填表者-蕭詩筠
建檔記錄	建檔日期	2011-08-08 09:51:28
檔案下載 1		 apc1100003_viat_tay20110410003_010i.jpg 從巴陵派出所旁叉路往上走約 5 分鐘，可見到此一上巴陵部落的老舊民宅。

識別編碼	系統號	12546
提供者資料來源	提供者帳號	99a01
	資料來源	台灣原住民族數位典藏資料庫
權限範圍	著作權人	陳永龍；行政院原住民族委員會文化園區管理局
	著作權授權狀態	 姓名標示-非商業性-禁止改作 2.0 台灣 (Attribution-NonCommercial-NoDerivs 2.0 Taiwan)
	數位物件開放與否	開放
標題	影像名稱	台灣基督長老教會巴陵教會
材質	影像原始材質	數位攝影
	影像物件形式	原始
關係族社		台灣原住民族-泰雅族(Atayal/Tayal)
主題		地理-聚落
關鍵詞		巴福 ; 陳永龍 ; 泰雅族 ; 古道
時間資訊		原拍攝時間(西曆):2011/04/10
相關人員	提供者	陳永龍
	拍攝者	陳永龍
	填表者	蕭詩筠
館藏資訊	典藏單位	行政院原住民族委員會文化園區管理局
內容描述	影像說明	從巴陵派出所旁叉路往上走約 5 分鐘可見到巴陵基督長老教會，此為戰後多次重建後之現況。
	保存狀況	良好
來源		提供者-陳永龍 拍攝者-陳永龍 填表者-蕭詩筠
建檔記錄	建檔日期	2011-08-08 09:54:07
檔案下載 1		 apc1100003_viat_tay20110410003_01li.jpg 從巴陵派出所旁叉路往上走約 5 分鐘可見到巴陵基督長老教會，此為戰後多次重建後之現況。

識別編碼	系統號	12549
提供者資料來源	提供者帳號	99a01
	資料來源	台灣原住民族數位典藏資料庫
權限範圍	著作權人	陳永龍；行政院原住民族委員會文化園區管理局
	著作權授權狀態	 姓名標示-非商業性-禁止改作 2.0 台灣 (Attribution-NonCommercial-NoDerivs 2.0 Taiwan)
	數位物件開放與否	開放
標題	影像名稱	牆壁上的空酒瓶
材質	影像原始材質	數位攝影
	影像物件形式	原始
關係族社		台灣原住民族-泰雅族(Atayal/Tayal)
主題		地理-聚落
關鍵詞		巴福 ; 陳永龍 ; 泰雅族 ; 古道
時間資訊		原拍攝時間(西曆):2011/04/10
相關人員	提供者	陳永龍
	拍攝者	陳永龍
	填表者	蕭詩筠
館藏資訊	典藏單位	行政院原住民族委員會文化園區管理局
內容描述	影像說明	從巴陵派出所往巴陵砲台路上，可見到此一填入空酒瓶之牆。
	保存狀況	良好
來源		提供者-陳永龍 拍攝者-陳永龍 填表者-蕭詩筠
建檔記錄	建檔日期	2011-08-08 09:57:31
檔案下載 1		 apc1100003_viat_tay20110410003_012i.jpg 從巴陵派出所往巴陵砲台路上，可見到此一填入空酒瓶之牆。

識別編碼	系統號	12551
提供者資料來源	提供者帳號	99a01
	資料來源	台灣原住民族數位典藏資料庫
權限範圍	著作權人	陳永龍；行政院原住民族委員會文化園區管理局
	著作權授權狀態	 姓名標示-非商業性-禁止改作 2.0 台灣 (Attribution-NonCommercial-NoDerivs 2.0 Taiwan)
	數位物件開放與否	開放
標題	影像名稱	真耶穌教會
材質	影像原始材質	數位攝影
	影像物件形式	原始
關係族社		台灣原住民族-泰雅族(Atayal/Tayal)
主題		地理-聚落
關鍵詞		巴福 ; 陳永龍 ; 泰雅族 ; 古道
時間資訊		原拍攝時間(西曆):2011/04/10
相關人員	提供者	陳永龍
	拍攝者	陳永龍
	填表者	蕭詩筠
館藏資訊	典藏單位	行政院原住民族委員會文化園區管理局
內容描述	影像說明	真耶穌教會在巴陵砲台旁，照片中巷子尾端的建築物即為真耶穌教會，此為戰後多次重建後之現況。
	保存狀況	良好
來源		提供者-陳永龍 拍攝者-陳永龍 填表者-蕭詩筠
建檔記錄	建檔日期	2011-08-08 10:00:33
檔案下載 1		 apc1100003_viat_tay20110410003_013i.jpg 真耶穌教會在巴陵砲台旁，照片中巷子尾端的建築物即為真耶穌教會，此為戰後多次重建後之現況。

識別編碼	系統號	12552
提供者資料來源	提供者帳號	99a01
	資料來源	台灣原住民族數位典藏資料庫
權限範圍	著作權人	陳永龍；行政院原住民族委員會文化園區管理局
	著作權授權狀態	 姓名標示-非商業性-禁止改作 2.0 台灣 (Attribution-NonCommercial-NoDerivs 2.0 Taiwan)
	數位物件開放與否	開放
標題	影像名稱	遙望卡拉部落
材質	影像原始材質	數位攝影
	影像物件形式	原始
關係族社		台灣原住民族-泰雅族(Atayal/Tayal)
主題		地理-聚落
關鍵詞		巴福 ; 陳永龍 ; 泰雅族 ; 古道
時間資訊		原拍攝時間(西曆):2011/04/10
相關人員	提供者	陳永龍
	拍攝者	陳永龍
	填表者	蕭詩筠
館藏資訊	典藏單位	行政院原住民族委員會文化園區管理局
內容描述	影像說明	由巴陵山向北望去，可見卡拉溪谷，平台上的聚落為卡拉部落。
	保存狀況	良好
來源		提供者-陳永龍 拍攝者-陳永龍 填表者-蕭詩筠
建檔記錄	建檔日期	2011-08-08 10:03:22
檔案下載 1		 apc1100003_viat_tay20110410003_014i.jpg 由巴陵山向北望去，可見卡拉溪谷，平台上的聚落為卡拉部落。

識別編碼	系統號	12554
提供者資料來源	提供者帳號	99a01
	資料來源	台灣原住民族數位典藏資料庫
權限範圍	著作權人	陳永龍；行政院原住民族委員會文化園區管理局
	著作權授權狀態	 姓名標示-非商業性-禁止改作 2.0 台灣 (Attribution-NonCommercial-NoDerivs 2.0 Taiwan)
	數位物件開放與否	開放
標題	影像名稱	巴陵砲台與軍營舊址
材質	影像原始材質	數位攝影
	影像物件形式	原始
關係族社		台灣原住民族-泰雅族(Atayal/Tayal)
主題		地理-聚落
關鍵詞		巴福 ; 陳永龍 ; 泰雅族 ; 古道
時間資訊		原拍攝時間(西曆):2011/04/10
相關人員	提供者	陳永龍
	拍攝者	陳永龍
	填表者	蕭詩筠
館藏資訊	典藏單位	行政院原住民族委員會文化園區管理局
內容描述	影像說明	從巴陵派出所步行約 10 分鐘即可抵達巴陵山頂，巴陵山又名馬崙砲台山，標高 1230 公尺，當年日本人在此制高點上面建築了砲台，可以控制北方的卡拉溪谷，南方的塔曼溪谷與三光溪谷以及西面的爺亨、大漢溪谷。
	保存狀況	良好
來源		提供者-陳永龍 拍攝者-陳永龍 填表者-蕭詩筠
建檔記錄	建檔日期	2011-08-08 10:05:31
檔案下載 1		 apc1100003_viat_tay20110410003_015i.jpg 從巴陵派出所步行約 10 分鐘即可抵達巴陵山頂，巴陵山又名馬崙砲台山，標高 1230 公尺，當年日本人在此制高點上面建築了砲台，可以控制北方的卡拉溪谷，南方的塔曼溪谷與三光溪谷以及西面的爺亨、大漢溪谷。

識別編碼	系統號	12556
提供者資料來源	提供者帳號	99a01
	資料來源	台灣原住民族數位典藏資料庫
權限範圍	著作權人	陳永龍；行政院原住民族委員會文化園區管理局
	著作權授權狀態	 姓名標示-非商業性-禁止改作 2.0 台灣 (Attribution-NonCommercial-NoDerivs 2.0 Taiwan)
	數位物件開放與否	開放
標題	影像名稱	遙望上巴陵
材質	影像原始材質	數位攝影
	影像物件形式	原始
關係族社		台灣原住民族-泰雅族(Atayal/Tayal)
主題		地理-聚落
關鍵詞		巴福 ; 陳永龍 ; 泰雅族 ; 古道
時間資訊		原拍攝時間(西曆):2011/04/10
相關人員	提供者	陳永龍
	拍攝者	陳永龍
	填表者	蕭詩筠
館藏資訊	典藏單位	行政院原住民族委員會文化園區管理局
內容描述	影像說明	從比亞散駐在所舊址可眺望上巴陵部落和巴陵山。
	保存狀況	良好
來源		提供者-陳永龍 拍攝者-陳永龍 填表者-蕭詩筠
建檔記錄	建檔日期	2011-08-08 10:07:59
檔案下載 1	 apcl100003_viat_tay20110410003_016i.jpg 從比亞散駐在所舊址可眺望上巴陵部落和巴陵山。	

識別編碼	系統號	12558
提供者資料來源	提供者帳號	99a01
	資料來源	台灣原住民族數位典藏資料庫
權限範圍	著作權人	陳永龍；行政院原住民族委員會文化園區管理局
	著作權授權狀態	 姓名標示-非商業性-禁止改作 2.0 台灣 (Attribution-NonCommercial-NoDerivs 2.0 Taiwan)
	數位物件開放與否	開放
標題	影像名稱	比亞散駐在所舊址
材質	影像原始材質	數位攝影
	影像物件形式	原始
關係族社		台灣原住民族-泰雅族(Atayal/Tayal)
主題		地理-聚落
關鍵詞		巴福 ; 陳永龍 ; 泰雅族 ; 古道
時間資訊		原拍攝時間(西曆):2011/04/10
相關人員	提供者	陳永龍
	拍攝者	陳永龍
	填表者	蕭詩筠
館藏資訊	典藏單位	行政院原住民族委員會文化園區管理局
內容描述	影像說明	比亞散駐在所位於拉拉山林務局管理站西南側，現為一水泥平台，旁邊有數間民宅。
	保存狀況	良好
來源		提供者-陳永龍 拍攝者-陳永龍 填表者-蕭詩筠
建檔記錄	建檔日期	2011-08-08 10:10:18
檔案下載 1		 <p>apc1100003_viat_tay20110410003_017i.jpg 比亞散駐在所位於拉拉山林務局管理站西南側，現為一水泥平台，旁邊有數間民宅。</p>

識別編碼	系統號	12560
提供者資料來源	提供者帳號	99a01
	資料來源	台灣原住民族數位典藏資料庫
權限範圍	著作權人	陳永龍；行政院原住民族委員會文化園區管理局
	著作權授權狀態	 姓名標示-非商業性-禁止改作 2.0 台灣 (Attribution-NonCommercial-NoDerivs 2.0 Taiwan)
	數位物件開放與否	開放
標題	影像名稱	林務局管理站
材質	影像原始材質	數位攝影
	影像物件形式	原始
關係族社		台灣原住民族-泰雅族(Atayal/Tayal)
主題		地理-聚落
關鍵詞		巴福 ; 陳永龍 ; 泰雅族 ; 古道
時間資訊		原拍攝時間(西曆):2011/04/10
相關人員	提供者	陳永龍
	拍攝者	陳永龍
	填表者	蕭詩筠
館藏資訊	典藏單位	行政院原住民族委員會文化園區管理局
內容描述	影像說明	拉拉山自然保護區之管理站，由大溪經復興鄉到巴陵，再轉往上巴陵之產業道路桃 116 鄉道 18 公里即抵達本區，大溪至拉拉山自然保護區約 63 公里。
	保存狀況	良好
來源		提供者-陳永龍 拍攝者-陳永龍 填表者-蕭詩筠
建檔記錄	建檔日期	2011-08-08 10:14:46
檔案下載 1		 <p>apc1100003_viat_tay20110410003_018i.jpg 拉拉山自然保護區之管理站，由大溪經復興鄉到巴陵，再轉往上巴陵之產業道路桃 116 鄉道 18 公里即抵達本區，大溪至拉拉山自然保護區約 63 公里。</p>

識別編碼	系統號	12562
提供者資料來源	提供者帳號	99a01
	資料來源	台灣原住民族數位典藏資料庫
權限範圍	著作權人	陳永龍；行政院原住民族委員會文化園區管理局
	著作權授權狀態	 姓名標示-非商業性-禁止改作 2.0 台灣 (Attribution-NonCommercial-NoDerivs 2.0 Taiwan)
	數位物件開放與否	開放
標題	影像名稱	拉拉山生態教育館
材質	影像原始材質	數位攝影
	影像物件形式	原始
關係族社		台灣原住民族-泰雅族(Atayal/Tayal)
主題		地理-聚落
關鍵詞		巴福 ; 陳永龍 ; 泰雅族 ; 古道
時間資訊		原拍攝時間(西曆):2011/04/10
相關人員	提供者	陳永龍
	拍攝者	陳永龍
	填表者	蕭詩筠
館藏資訊	典藏單位	行政院原住民族委員會文化園區管理局
內容描述	影像說明	拉拉山生態教育館位於桃園拉拉山國有林地自然保護區的入口處，是一處五層樓高的拉拉山生態說明展覽館，參觀時間為 8 點到 17 點。
	保存狀況	良好
來源		提供者-陳永龍 拍攝者-陳永龍 填表者-蕭詩筠
建檔記錄	建檔日期	2011-08-08 10:18:41
檔案下載 1		 apc1100003_viat_tay20110410003_019i.jpg 拉拉山生態教育館位於桃園拉拉山國有林地自然保護區的入口處，是一處五層樓高的拉拉山生態說明展覽館，參觀時間為 8 點到 17 點。

識別編碼	系統號	12564
提供者資料來源	提供者帳號	99a01
	資料來源	台灣原住民族數位典藏資料庫
權限範圍	著作權人	陳永龍；行政院原住民族委員會文化園區管理局
	著作權授權狀態	 姓名標示-非商業性-禁止改作 2.0 台灣 (Attribution-NonCommercial-NoDerivs 2.0 Taiwan)
	數位物件開放與否	開放
標題	影像名稱	拉拉山神木區停車場
材質	影像原始材質	數位攝影
	影像物件形式	原始
關係族社		台灣原住民族-泰雅族(Atayal/Tayal)
主題		地理-聚落
關鍵詞		巴福 ; 陳永龍 ; 泰雅族 ; 古道
時間資訊		原拍攝時間(西曆):2011/04/10
相關人員	提供者	陳永龍
	拍攝者	陳永龍
	填表者	蕭詩筠
館藏資訊	典藏單位	行政院原住民族委員會文化園區管理局
內容描述	影像說明	拉拉山生態教育館前面的停車場，是神木區步行起點。
	保存狀況	良好
來源		提供者-陳永龍 拍攝者-陳永龍 填表者-蕭詩筠
建檔記錄	建檔日期	2011-08-08 10:21:13
檔案下載 1	 apcl100003_viat_tay20110410003_020i.jpg 拉拉山生態教育館前面的停車場，是神木區步行起點。	

識別編碼	系統號	12566
提供者資料來源	提供者帳號	99a01
	資料來源	台灣原住民族數位典藏資料庫
權限範圍	著作權人	陳永龍；行政院原住民族委員會文化園區管理局
	著作權授權狀態	 姓名標示-非商業性-禁止改作 2.0 台灣 (Attribution-NonCommercial-NoDerivs 2.0 Taiwan)
	數位物件開放與否	開放
標題	影像名稱	巴福越嶺古道入口木門
材質	影像原始材質	數位攝影
	影像物件形式	原始
關係族社		台灣原住民族-泰雅族(Atayal/Tayal)
主題		地理-聚落
關鍵詞		巴福 ; 陳永龍 ; 泰雅族 ; 古道
時間資訊		原拍攝時間(西曆):2011/04/10
相關人員	提供者	陳永龍
	拍攝者	陳永龍
	填表者	蕭詩筠
館藏資訊	典藏單位	行政院原住民族委員會文化園區管理局
內容描述	影像說明	巴福越嶺古道入口木門距離拉拉山神木區約 10 分鐘路程，進出時間為 6 點至 18 點。
	保存狀況	良好
來源		提供者-陳永龍 拍攝者-陳永龍 填表者-蕭詩筠
建檔記錄	建檔日期	2011-08-08 10:24:22
檔案下載 1		 <p>apc1100003_viat_tay20110410003_021i.jpg 巴福越嶺古道入口木門距離拉拉山神木區約 10 分鐘路程，進出時間為 6 點至 18 點。</p>

識別編碼	系統號	12568
提供者資料來源	提供者帳號	99a01
	資料來源	台灣原住民族數位典藏資料庫
權限範圍	著作權人	陳永龍；行政院原住民族委員會文化園區管理局
	著作權授權狀態	 姓名標示-非商業性-禁止改作 2.0 台灣 (Attribution-NonCommercial-NoDerivs 2.0 Taiwan)
	數位物件開放與否	開放
標題	影像名稱	巴福越嶺古道
材質	影像原始材質	數位攝影
	影像物件形式	原始
關係族社		台灣原住民族-泰雅族(Atayal/Tayal)
主題		地理-聚落
關鍵詞		巴福 ; 陳永龍 ; 泰雅族 ; 古道
時間資訊		原拍攝時間(西曆):2011/04/10
相關人員	提供者	陳永龍
	拍攝者	陳永龍
	填表者	蕭詩筠
館藏資訊	典藏單位	行政院原住民族委員會文化園區管理局
內容描述	影像說明	巴福越嶺古道從拉拉山神木區到福山村全長 17 公里，此段古道位於剛進木門處。
	保存狀況	良好
來源		提供者-陳永龍 拍攝者-陳永龍 填表者-蕭詩筠
建檔記錄	建檔日期	2011-08-08 10:27:38
檔案下載 1		 apc1100003_viat_tay20110410003_022i.jpg 巴福越嶺古道從拉拉山神木區到福山村全長 17 公里，此段古道位於剛進木門處。

識別編碼	系統號	12570
提供者資料來源	提供者帳號	99a01
	資料來源	台灣原住民族數位典藏資料庫
權限範圍	著作權人	陳永龍；行政院原住民族委員會文化園區管理局
	著作權授權狀態	 姓名標示-非商業性-禁止改作 2.0 台灣 (Attribution-NonCommercial-NoDerivs 2.0 Taiwan)
	數位物件開放與否	開放
標題	影像名稱	進入插天山自然保留區
材質	影像原始材質	數位攝影
	影像物件形式	原始
關係族社		台灣原住民族-泰雅族(Atayal/Tayal)
主題		地理-聚落
關鍵詞		巴福;陳永龍;泰雅族;古道
時間資訊		原拍攝時間(西曆):2011/04/10
相關人員	提供者	陳永龍
	拍攝者	陳永龍
	填表者	蕭詩筠
館藏資訊	典藏單位	行政院原住民族委員會文化園區管理局
內容描述	影像說明	插天山自然保留區在行政上屬於新北市烏來區、三峽區及桃園縣復興鄉，有四個出口，分別為烏來之福山村、復興之小烏來、三峽之滿月圓及上巴陵之達觀山自然保護區，此告示牌在進入木門步行 3 分鐘處。
	保存狀況	良好
來源		提供者-陳永龍 拍攝者-陳永龍 填表者-蕭詩筠
建檔記錄	建檔日期	2011-08-08 10:30:04
檔案下載 1	 <p>apc1100003_viat_tay20110410003_023i.jpg</p> <p>插天山自然保留區在行政上屬於新北市烏來區、三峽區及桃園縣復興鄉，有四個出口，分別為烏來之福山村、復興之小烏來、三峽之滿月圓及上巴陵之達觀山自然保護區，此告示牌在進入木門步行 3 分鐘處。</p>	

識別編碼	系統號	12572
提供者資料來源	提供者帳號	99a01
	資料來源	台灣原住民族數位典藏資料庫
權限範圍	著作權人	陳永龍；行政院原住民族委員會文化園區管理局
	著作權授權狀態	 姓名標示-非商業性-禁止改作 2.0 台灣 (Attribution-NonCommercial-NoDerivs 2.0 Taiwan)
	數位物件開放與否	開放
標題	影像名稱	木炭窯
材質	影像原始材質	數位攝影
	影像物件形式	原始
關係族社		台灣原住民族-泰雅族(Atayal/Tayal)
主題		地理-聚落
關鍵詞		巴福 ; 陳永龍 ; 泰雅族 ; 古道
時間資訊		原拍攝時間(西曆):2011/04/10
相關人員	提供者	陳永龍
	拍攝者	陳永龍
	填表者	蕭詩筠
館藏資訊	典藏單位	行政院原住民族委員會文化園區管理局
內容描述	影像說明	從木門進入步行 3 分鐘後，右手邊山坡上有一個木炭窯，剛好位於插天山自然保留區立牌對面，為先民燒製木炭的場所。
	保存狀況	良好
來源		提供者-陳永龍 拍攝者-陳永龍 填表者-蕭詩筠
建檔記錄	建檔日期	2011-08-08 10:32:19
檔案下載 1		 <p>apc1100003_viat_tay20110410003_024i.jpg 從木門進入步行 3 分鐘後，右手邊山坡上有一個木炭窯，剛好位於插天山自然保留區立牌對面，為先民燒製木炭的場所。</p>

識別編碼	系統號	12574
提供者資料來源	提供者帳號	99a01
	資料來源	台灣原住民族數位典藏資料庫
權限範圍	著作權人	陳永龍；行政院原住民族委員會文化園區管理局
	著作權授權狀態	 姓名標示-非商業性-禁止改作 2.0 台灣 (Attribution-NonCommercial-NoDerivs 2.0 Taiwan)
	數位物件開放與否	開放
標題	影像名稱	高繞木梯
材質	影像原始材質	數位攝影
	影像物件形式	原始
關係族社		台灣原住民族-泰雅族(Atayal/Tayal)
主題		地理-聚落
關鍵詞		巴福 ; 陳永龍 ; 泰雅族 ; 古道
時間資訊		原拍攝時間(西曆):2011/04/10
相關人員	提供者	陳永龍
	拍攝者	陳永龍
	填表者	蕭詩筠
館藏資訊	典藏單位	行政院原住民族委員會文化園區管理局
內容描述	影像說明	從木門步行 10 分鐘後，由於前方古道崩塌，因此有木頭階梯高繞而過。
	保存狀況	良好
來源		提供者-陳永龍 拍攝者-陳永龍 填表者-蕭詩筠
建檔記錄	建檔日期	2011-08-08 10:35:52
檔案下載 1		 apcl100003_viat_tay20110410003_025i.jpg 從木門步行 10 分鐘後，由於前方古道崩塌，因此有木頭階梯高繞而過。

識別編碼	系統號	12576
提供者資料來源	提供者帳號	99a01
	資料來源	台灣原住民族數位典藏資料庫
權限範圍	著作權人	陳永龍；行政院原住民族委員會文化園區管理局
	著作權授權狀態	 姓名標示-非商業性-禁止改作 2.0 台灣 (Attribution-NonCommercial-NoDerivs 2.0 Taiwan)
	數位物件開放與否	開放
標題	影像名稱	高繞路
材質	影像原始材質	數位攝影
	影像物件形式	原始
關係族社		台灣原住民族-泰雅族(Atayal/Tayal)
主題		地理-聚落
關鍵詞		巴福 ; 陳永龍 ; 泰雅族 ; 古道
時間資訊		原拍攝時間(西曆):2011/04/10
相關人員	提供者	陳永龍
	拍攝者	陳永龍
	填表者	蕭詩筠
館藏資訊	典藏單位	行政院原住民族委員會文化園區管理局
內容描述	影像說明	木梯上行 3 分鐘到崩壁上方，往下看即是崩壁，高繞路旁設有木欄杆以確保安全。
	保存狀況	良好
來源		提供者-陳永龍 拍攝者-陳永龍 填表者-蕭詩筠
建檔記錄	建檔日期	2011-08-08 10:38:43
檔案下載 1		 <p>apc1100003_viat_tay20110410003_026i.jpg 木梯上行 3 分鐘到崩壁上方，往下看即是崩壁，高繞路旁設有木欄杆以確保安全。</p>

識別編碼	系統號	12578
提供者資料來源	提供者帳號	99a01
	資料來源	台灣原住民族數位典藏資料庫
權限範圍	著作權人	陳永龍；行政院原住民族委員會文化園區管理局
	著作權授權狀態	 姓名標示-非商業性-禁止改作 2.0 台灣 (Attribution-NonCommercial-NoDerivs 2.0 Taiwan)
	數位物件開放與否	開放
標題	影像名稱	高繞結束
材質	影像原始材質	數位攝影
	影像物件形式	原始
關係族社		台灣原住民族-泰雅族(Atayal/Tayal)
主題		地理-聚落
關鍵詞		巴福 ; 陳永龍 ; 泰雅族 ; 古道
時間資訊		原拍攝時間(西曆):2011/04/10
相關人員	提供者	陳永龍
	拍攝者	陳永龍
	填表者	蕭詩筠
館藏資訊	典藏單位	行政院原住民族委員會文化園區管理局
內容描述	影像說明	高繞結束之後，以木製階梯下坡接回古道上，繞過崩壁費時約 5 分鐘。
	保存狀況	良好
來源		提供者-陳永龍 拍攝者-陳永龍 填表者-蕭詩筠
建檔記錄	建檔日期	2011-08-08 10:41:26
檔案下載 1		 apc1100003_viat_tay20110410003_027i.jpg 高繞結束之後，以木製階梯下坡接回古道上，繞過崩壁費時約 5 分鐘。

識別編碼	系統號	12580
提供者資料來源	提供者帳號	99a01
	資料來源	台灣原住民族數位典藏資料庫
權限範圍	著作權人	陳永龍；行政院原住民族委員會文化園區管理局
	著作權授權狀態	 姓名標示-非商業性-禁止改作 2.0 台灣 (Attribution-NonCommercial-NoDerivs 2.0 Taiwan)
	數位物件開放與否	開放
標題	影像名稱	排水溝
材質	影像原始材質	數位攝影
	影像物件形式	原始
關係族社		台灣原住民族-泰雅族(Atayal/Tayal)
主題		地理-聚落
關鍵詞		巴福 ; 陳永龍 ; 泰雅族 ; 古道
時間資訊		原拍攝時間(西曆):2011/04/10
相關人員	提供者	陳永龍
	拍攝者	陳永龍
	填表者	蕭詩筠
館藏資訊	典藏單位	行政院原住民族委員會文化園區管理局
內容描述	影像說明	過 16K 里程碑之後 5 分鐘，見到地上有石頭疊成的排水溝，可引導雨水排洩，以免漫流至路面造成泥濘。
	保存狀況	良好
來源		提供者-陳永龍 拍攝者-陳永龍 填表者-蕭詩筠
建檔記錄	建檔日期	2011-08-08 10:45:30
檔案下載 1		 apc1100003_viat_tay20110410003_028i.jpg 過 16K 里程碑之後 5 分鐘，見到地上有石頭疊成的排水溝，可引導雨水排洩，以免漫流至路面造成泥濘。

識別編碼	系統號	12582
提供者資料來源	提供者帳號	99a01
	資料來源	台灣原住民族數位典藏資料庫
權限範圍	著作權人	陳永龍；行政院原住民族委員會文化園區管理局
	著作權授權狀態	 姓名標示-非商業性-禁止改作 2.0 台灣 (Attribution-NonCommercial-NoDerivs 2.0 Taiwan)
	數位物件開放與否	開放
標題	影像名稱	水晶蘭
材質	影像原始材質	數位攝影
	影像物件形式	原始
關係族社		台灣原住民族-泰雅族(Atayal/Tayal)
主題		地理-聚落
關鍵詞		巴福 ; 陳永龍 ; 泰雅族 ; 古道
時間資訊		原拍攝時間(西曆):2011/04/10
相關人員	提供者	陳永龍
	拍攝者	陳永龍
	填表者	蕭詩筠
館藏資訊	典藏單位	行政院原住民族委員會文化園區管理局
內容描述	影像說明	水晶蘭為鹿蹄草科，植株半透明，高大約 7 到 20 公分，偏好生長在 1500 公尺至 3300 公尺的中高海拔幽暗潮溼的森林裡，在巴福越嶺古道上沿途都可看見。
	保存狀況	良好
來源		提供者-陳永龍 拍攝者-陳永龍 填表者-蕭詩筠
建檔記錄	建檔日期	2011-08-08 10:47:45
檔案下載 1		 apc1100003_viat_tay20110410003_029i.jpg 水晶蘭為鹿蹄草科，植株半透明，高大約 7 到 20 公分，偏好生長在 1500 公尺至 3300 公尺的中高海拔幽暗潮溼的森林裡，在巴福越嶺古道上沿途都可看見。

識別編碼	系統號	12584
提供者資料來源	提供者帳號	99a01
	資料來源	台灣原住民族數位典藏資料庫
權限範圍	著作權人	陳永龍；行政院原住民族委員會文化園區管理局
	著作權授權狀態	 姓名標示-非商業性-禁止改作 2.0 台灣 (Attribution-NonCommercial-NoDerivs 2.0 Taiwan)
	數位物件開放與否	開放
標題	影像名稱	木棧道
材質	影像原始材質	數位攝影
	影像物件形式	原始
關係族社		台灣原住民族-泰雅族(Atayal/Tayal)
主題		地理-聚落
關鍵詞		巴福 ; 陳永龍 ; 泰雅族 ; 古道
時間資訊		原拍攝時間(西曆):2011/04/10
相關人員	提供者	陳永龍
	拍攝者	陳永龍
	填表者	蕭詩筠
館藏資訊	典藏單位	行政院原住民族委員會文化園區管理局
內容描述	影像說明	過 16K 里程碑大約 15 分鐘後，路面鋪有長條木材。
	保存狀況	良好
來源		提供者-陳永龍 拍攝者-陳永龍 填表者-蕭詩筠
建檔記錄	建檔日期	2011-08-08 10:50:28
檔案下載 1		 apcl100003_viat_tay20110410003_030i.jpg 過 16K 里程碑大約 15 分鐘後，路面鋪有長條木材。

識別編碼	系統號	12586
提供者資料來源	提供者帳號	99a01
	資料來源	台灣原住民族數位典藏資料庫
權限範圍	著作權人	陳永龍；行政院原住民族委員會文化園區管理局
	著作權授權狀態	 姓名標示-非商業性-禁止改作 2.0 台灣 (Attribution-NonCommercial-NoDerivs 2.0 Taiwan)
	數位物件開放與否	開放
標題	影像名稱	粗繩扶手
材質	影像原始材質	數位攝影
	影像物件形式	原始
關係族社		台灣原住民族-泰雅族(Atayal/Tayal)
主題		地理-聚落
關鍵詞		巴福 ; 陳永龍 ; 泰雅族 ; 古道
時間資訊		原拍攝時間(西曆):2011/04/10
相關人員	提供者	陳永龍
	拍攝者	陳永龍
	填表者	蕭詩筠
館藏資訊	典藏單位	行政院原住民族委員會文化園區管理局
內容描述	影像說明	過 16K 里程碑後大約 18 分鐘處，路旁架設粗麻繩，以鋼筋固定。
	保存狀況	良好
來源		提供者-陳永龍 拍攝者-陳永龍 填表者-蕭詩筠
建檔記錄	建檔日期	2011-08-08 10:52:38
檔案下載 1		 apcl100003_viat_tay20110410003_031i.jpg 過 16K 里程碑後大約 18 分鐘處，路旁架設粗麻繩，以鋼筋固定。

識別編碼	系統號	12588
提供者資料來源	提供者帳號	99a01
	資料來源	台灣原住民族數位典藏資料庫
權限範圍	著作權人	陳永龍；行政院原住民族委員會文化園區管理局
	著作權授權狀態	 姓名標示-非商業性-禁止改作 2.0 台灣 (Attribution-NonCommercial-NoDerivs 2.0 Taiwan)
	數位物件開放與否	開放
標題	影像名稱	巨大倒木
材質	影像原始材質	數位攝影
	影像物件形式	原始
關係族社		台灣原住民族-泰雅族(Atayal/Tayal)
主題		地理-聚落
關鍵詞		巴福 ; 陳永龍 ; 泰雅族 ; 古道
時間資訊		原拍攝時間(西曆):2011/04/10
相關人員	提供者	陳永龍
	拍攝者	陳永龍
	填表者	蕭詩筠
館藏資訊	典藏單位	行政院原住民族委員會文化園區管理局
內容描述	影像說明	過 16K 里程碑大約 20 分鐘左右，出現巨木倒在路中阻擋通行，被鋸開形成一通道。
	保存狀況	良好
來源		提供者-陳永龍 拍攝者-陳永龍 填表者-蕭詩筠
建檔記錄	建檔日期	2011-08-08 10:54:40
檔案下載 1		 <p>apc1100003_viat_tay20110410003_032i.jpg 過 16K 里程碑大約 20 分鐘左右，出現巨木倒在路中阻擋通行，被鋸開形成一通道。</p>

識別編碼	系統號	12589
提供者資料來源	提供者帳號	99a01
	資料來源	台灣原住民族數位典藏資料庫
權限範圍	著作權人	陳永龍；行政院原住民族委員會文化園區管理局
	著作權授權狀態	 姓名標示-非商業性-禁止改作 2.0 台灣 (Attribution-NonCommercial-NoDerivs 2.0 Taiwan)
	數位物件開放與否	開放
標題	影像名稱	木製邊坡
材質	影像原始材質	數位攝影
	影像物件形式	原始
關係族社		台灣原住民族-泰雅族(Atayal/Tayal)
主題		地理-聚落
關鍵詞		巴福;陳永龍;泰雅族;古道
時間資訊		原拍攝時間(西曆):2011/04/10
相關人員	提供者	陳永龍
	拍攝者	陳永龍
	填表者	蕭詩筠
館藏資訊	典藏單位	行政院原住民族委員會文化園區管理局
內容描述	影像說明	在 15K 里程碑附近，地上有短木樁固定於邊坡處，防止泥土流失。
	保存狀況	良好
來源		提供者-陳永龍 拍攝者-陳永龍 填表者-蕭詩筠
建檔記錄	建檔日期	2011-08-08 10:56:53
檔案下載 1		 apc1100003_viat_tay20110410003_033i.jpg 在 15K 里程碑附近，地上有短木樁固定於邊坡處，防止泥土流失。

識別編碼	系統號	12591
提供者資料來源	提供者帳號	99a01
	資料來源	台灣原住民族數位典藏資料庫
權限範圍	著作權人	陳永龍；行政院原住民族委員會文化園區管理局
	著作權授權狀態	 姓名標示-非商業性-禁止改作 2.0 台灣 (Attribution-NonCommercial-NoDerivs 2.0 Taiwan)
	數位物件開放與否	開放
標題	影像名稱	往福山的指示牌
材質	影像原始材質	數位攝影
	影像物件形式	原始
關係族社		台灣原住民族-泰雅族(Atayal/Tayal)
主題		地理-聚落
關鍵詞		巴福 ; 陳永龍 ; 泰雅族 ; 古道
時間資訊		原拍攝時間(西曆):2011/04/10
相關人員	提供者	陳永龍
	拍攝者	陳永龍
	填表者	蕭詩筠
館藏資訊	典藏單位	行政院原住民族委員會文化園區管理局
內容描述	影像說明	在 15K 里程碑附近出現往福山的指示牌，接近新北市和宜蘭縣界，繼續往前就會進入宜蘭縣內。
	保存狀況	良好
來源		提供者-陳永龍 拍攝者-陳永龍 填表者-蕭詩筠
建檔記錄	建檔日期	2011-08-08 10:59:08
檔案下載 1	 apc1100003_viat_tay20110410003_034i.jpg 在 15K 里程碑附近出現往福山的指示牌，接近新北市和宜蘭縣界，繼續往前就會進入宜蘭縣內。	

識別編碼	系統號	12592
提供者資料來源	提供者帳號	99a01
	資料來源	台灣原住民族數位典藏資料庫
權限範圍	著作權人	陳永龍；行政院原住民族委員會文化園區管理局
	著作權授權狀態	 姓名標示-非商業性-禁止改作 2.0 台灣 (Attribution-NonCommercial-NoDerivs 2.0 Taiwan)
	數位物件開放與否	開放
標題	影像名稱	氣象局雨量計
材質	影像原始材質	數位攝影
	影像物件形式	原始
關係族社		台灣原住民族-泰雅族(Atayal/Tayal)
主題		地理-聚落
關鍵詞		巴福 ; 陳永龍 ; 泰雅族 ; 古道
時間資訊		原拍攝時間(西曆):2011/04/10
相關人員	提供者	陳永龍
	拍攝者	陳永龍
	填表者	蕭詩筠
館藏資訊	典藏單位	行政院原住民族委員會文化園區管理局
內容描述	影像說明	新北市和宜蘭縣交界處，位於拉拉山和塔曼山之間的鞍部，是巴福越嶺古道最高點，海拔 1736 公尺。
	保存狀況	良好
來源		提供者-陳永龍 拍攝者-陳永龍 填表者-蕭詩筠
建檔記錄	建檔日期	2011-08-08 11:01:32
檔案下載 1		 <p>apc1100003_viat_tay20110410003_035i.jpg 新北市和宜蘭縣交界處，位於拉拉山和塔曼山之間的鞍部，是巴福越嶺古道最高點，海拔 1736 公尺。</p>

識別編碼	系統號	12594
提供者資料來源	提供者帳號	99a01
	資料來源	台灣原住民族數位典藏資料庫
權限範圍	著作權人	陳永龍；行政院原住民族委員會文化園區管理局
	著作權授權狀態	 姓名標示-非商業性-禁止改作 2.0 台灣 (Attribution-NonCommercial-NoDerivs 2.0 Taiwan)
	數位物件開放與否	開放
標題	影像名稱	林蔭大道
材質	影像原始材質	數位攝影
	影像物件形式	原始
關係族社		台灣原住民族-泰雅族(Atayal/Tayal)
主題		地理-聚落
關鍵詞		巴福 ; 陳永龍 ; 泰雅族 ; 古道
時間資訊		原拍攝時間(西曆):2011/04/10
相關人員	提供者	陳永龍
	拍攝者	陳永龍
	填表者	蕭詩筠
館藏資訊	典藏單位	行政院原住民族委員會文化園區管理局
內容描述	影像說明	從縣界步行 3 分鐘後來到拉拉山登山口,有許多登山團體路標出現在路旁。
	保存狀況	良好
來源		提供者-陳永龍 拍攝者-陳永龍 填表者-蕭詩筠
建檔記錄	建檔日期	2011-08-08 11:04:29
檔案下載 1		 apcl100003_viat_tay20110410003_036i.jpg 從縣界步行 3 分鐘後來到拉拉山登山口,有許多登山團體路標出現在路旁。

識別編碼	系統號	12596
提供者資料來源	提供者帳號	99a01
	資料來源	台灣原住民族數位典藏資料庫
權限範圍	著作權人	陳永龍；行政院原住民族委員會文化園區管理局
	著作權授權狀態	 姓名標示-非商業性-禁止改作 2.0 台灣 (Attribution-NonCommercial-NoDerivs 2.0 Taiwan)
	數位物件開放與否	開放
標題	影像名稱	往拉拉山登頂路
材質	影像原始材質	數位攝影
	影像物件形式	原始
關係族社		台灣原住民族-泰雅族(Atayal/Tayal)
主題		地理-聚落
關鍵詞		巴福;陳永龍;泰雅族;古道
時間資訊		原拍攝時間(西曆):2011/04/10
相關人員	提供者	陳永龍
	拍攝者	陳永龍
	填表者	蕭詩筠
館藏資訊	典藏單位	行政院原住民族委員會文化園區管理局
內容描述	影像說明	拉拉山又名達觀山，高度 2031 公尺，從巴福越嶺上的登山口單攻約一小時抵達山頂。
	保存狀況	良好
來源		提供者-陳永龍 拍攝者-陳永龍 填表者-蕭詩筠
建檔記錄	建檔日期	2011-08-08 11:07:35
檔案下載 1		 apc1100003_viat_tay20110410003_037i.jpg 拉拉山又名達觀山，高度 2031 公尺，從巴福越嶺上的登山口單攻約一小時抵達山頂。

識別編碼	系統號	12597
提供者資料來源	提供者帳號	99a01
	資料來源	台灣原住民族數位典藏資料庫
權限範圍	著作權人	陳永龍；行政院原住民族委員會文化園區管理局
	著作權授權狀態	 姓名標示-非商業性-禁止改作 2.0 台灣 (Attribution-NonCommercial-NoDerivs 2.0 Taiwan)
	數位物件開放與否	開放
標題	影像名稱	經過溪谷
材質	影像原始材質	數位攝影
	影像物件形式	原始
關係族社		台灣原住民族-泰雅族(Atayal/Tayal)
主題		地理-聚落
關鍵詞		巴福;陳永龍;泰雅族;古道
時間資訊		原拍攝時間(西曆):2011/04/10
相關人員	提供者	陳永龍
	拍攝者	陳永龍
	填表者	蕭詩筠
館藏資訊	典藏單位	行政院原住民族委員會文化園區管理局
內容描述	影像說明	過 14K 里程碑大約 10 分鐘左右，繞進一個小溪谷，原本平緩的古道在此稍微下降到溪谷中。
	保存狀況	良好
來源		提供者-陳永龍 拍攝者-陳永龍 填表者-蕭詩筠
建檔記錄	建檔日期	2011-08-08 11:09:44
檔案下載 1		 apc1100003_viat_tay20110410003_038i.jpg 過 14K 里程碑大約 10 分鐘左右，繞進一個小溪谷，原本平緩的古道在此稍微下降到溪谷中。

識別編碼	系統號	12599
提供者資料來源	提供者帳號	99a01
	資料來源	台灣原住民族數位典藏資料庫
權限範圍	著作權人	陳永龍；行政院原住民族委員會文化園區管理局
	著作權授權狀態	 姓名標示-非商業性-禁止改作 2.0 台灣 (Attribution-NonCommercial-NoDerivs 2.0 Taiwan)
	數位物件開放與否	開放
標題	影像名稱	水源
材質	影像原始材質	數位攝影
	影像物件形式	原始
關係族社		台灣原住民族-泰雅族(Atayal/Tayal)
主題		地理-聚落
關鍵詞		巴福 ; 陳永龍 ; 泰雅族 ; 古道
時間資訊		原拍攝時間(西曆):2011/04/10
相關人員	提供者	陳永龍
	拍攝者	陳永龍
	填表者	蕭詩筠
館藏資訊	典藏單位	行政院原住民族委員會文化園區管理局
內容描述	影像說明	巴福越嶺古道經過許多有水的溪溝，此溪溝距離 14K 里程碑大約 15 分鐘路程。
	保存狀況	良好
來源		提供者-陳永龍 拍攝者-陳永龍 填表者-蕭詩筠
建檔記錄	建檔日期	2011-08-08 11:12:00
檔案下載 1		 apc1100003_viat_tay20110410003_039i.jpg 巴福越嶺古道經過許多有水的溪溝，此溪溝距離 14K 里程碑大約 15 分鐘路程。

識別編碼	系統號	12601
提供者資料來源	提供者帳號	99a01
	資料來源	台灣原住民族數位典藏資料庫
權限範圍	著作權人	陳永龍；行政院原住民族委員會文化園區管理局
	著作權授權狀態	 姓名標示-非商業性-禁止改作 2.0 台灣 (Attribution-NonCommercial-NoDerivs 2.0 Taiwan)
	數位物件開放與否	開放
標題	影像名稱	木階梯
材質	影像原始材質	數位攝影
	影像物件形式	原始
關係族社		台灣原住民族-泰雅族(Atayal/Tayal)
主題		地理-聚落
關鍵詞		巴福 ; 陳永龍 ; 泰雅族 ; 古道
時間資訊		原拍攝時間(西曆):2011/04/10
相關人員	提供者	陳永龍
	拍攝者	陳永龍
	填表者	蕭詩筠
館藏資訊	典藏單位	行政院原住民族委員會文化園區管理局
內容描述	影像說明	過溪溝之後，古道稍微上升，再走 5 分鐘就來到 13K 里程碑。
	保存狀況	良好
來源		提供者-陳永龍 拍攝者-陳永龍 填表者-蕭詩筠
建檔記錄	建檔日期	2011-08-08 11:14:28
檔案下載 1		 apc1100003_viat_tay20110410003_040i.jpg 過溪溝之後，古道稍微上升，再走 5 分鐘就來到 13K 里程碑。

識別編碼	系統號	12603
提供者資料來源	提供者帳號	99a01
	資料來源	台灣原住民族數位典藏資料庫
權限範圍	著作權人	陳永龍；行政院原住民族委員會文化園區管理局
	著作權授權狀態	 姓名標示-非商業性-禁止改作 2.0 台灣 (Attribution-NonCommercial-NoDerivs 2.0 Taiwan)
	數位物件開放與否	開放
標題	影像名稱	數位攝影
材質	影像原始材質	數位攝影
	影像物件形式	原始
關係族社		台灣原住民族-泰雅族(Atayal/Tayal)
主題		地理-聚落
關鍵詞		巴福 ; 陳永龍 ; 泰雅族 ; 古道
時間資訊		原拍攝時間(西曆):2011/04/10
相關人員	提供者	陳永龍
	拍攝者	陳永龍
	填表者	蕭詩筠
館藏資訊	典藏單位	行政院原住民族委員會文化園區管理局
內容描述	影像說明	通過木橋就是 12K 里程碑，從木門走到這裡大約 100 分鐘。
	保存狀況	良好
來源		提供者-陳永龍 拍攝者-陳永龍 填表者-蕭詩筠
建檔記錄	建檔日期	2011-08-08 11:17:16
檔案下載 1	 apc1100003_viat_tay20110410003_041i.jpg 通過木橋就是 12K 里程碑，從木門走到這裡大約 100 分鐘。	

識別編碼	系統號	12604
提供者資料來源	提供者帳號	99a01
	資料來源	台灣原住民族數位典藏資料庫
權限範圍	著作權人	陳永龍；行政院原住民族委員會文化園區管理局
	著作權授權狀態	 姓名標示-非商業性-禁止改作 2.0 台灣 (Attribution-NonCommercial-NoDerivs 2.0 Taiwan)
	數位物件開放與否	開放
標題	影像名稱	巴福越嶺 12K 里程碑
材質	影像原始材質	數位攝影
	影像物件形式	原始
關係族社		台灣原住民族-泰雅族(Atayal/Tayal)
主題		地理-聚落
關鍵詞		巴福 ; 陳永龍 ; 泰雅族 ; 古道
時間資訊		原拍攝時間(西曆):2011/04/10
相關人員	提供者	陳永龍
	拍攝者	陳永龍
	填表者	蕭詩筠
館藏資訊	典藏單位	行政院原住民族委員會文化園區管理局
內容描述	影像說明	巴福越嶺古道從拉拉山神木區至福山村共計 17 公里,途中每一公里設置一里程碑,看到 12K 里程碑就表示拉拉山駐在所快到了。
	保存狀況	良好
來源		提供者-陳永龍 拍攝者-陳永龍 填表者-蕭詩筠
建檔記錄	建檔日期	2011-08-08 11:19:30
檔案下載 1		 apc1100003_viat_tay20110410003_042i.jpg 巴福越嶺古道從拉拉山神木區至福山村共計 17 公里,途中每一公里設置一里程碑,看到 12K 里程碑就表示拉拉山駐在所快到了。

識別編碼	系統號	12606
提供者資料來源	提供者帳號	99a01
	資料來源	台灣原住民族數位典藏資料庫
權限範圍	著作權人	陳永龍；行政院原住民族委員會文化園區管理局
	著作權授權狀態	 姓名標示-非商業性-禁止改作 2.0 台灣 (Attribution-NonCommercial-NoDerivs 2.0 Taiwan)
	數位物件開放與否	開放
標題	影像名稱	古道路況
材質	影像原始材質	數位攝影
	影像物件形式	原始
關係族社		台灣原住民族-泰雅族(Atayal/Tayal)
主題		地理-聚落
關鍵詞		巴福 ; 陳永龍 ; 泰雅族 ; 古道
時間資訊		原拍攝時間(西曆):2011/04/10
相關人員	提供者	陳永龍
	拍攝者	陳永龍
	填表者	蕭詩筠
館藏資訊	典藏單位	行政院原住民族委員會文化園區管理局
內容描述	影像說明	再走 3 分鐘就可以看到拉拉山駐在所門口的斜坡。
	保存狀況	良好
來源		提供者-陳永龍 拍攝者-陳永龍 填表者-蕭詩筠
建檔記錄	建檔日期	2011-08-08 11:22:35
檔案下載 1		 apc1100003_viat_tay20110410003_043i.jpg 再走 3 分鐘就可以看到拉拉山駐在所門口的斜坡。

識別編碼	系統號	12608
提供者資料來源	提供者帳號	99a01
	資料來源	台灣原住民族數位典藏資料庫
權限範圍	著作權人	陳永龍；行政院原住民族委員會文化園區管理局
	著作權授權狀態	 姓名標示-非商業性-禁止改作 2.0 台灣 (Attribution-NonCommercial-NoDerivs 2.0 Taiwan)
	數位物件開放與否	開放
標題	影像名稱	拉拉山駐在所大門斜坡
材質	影像原始材質	數位攝影
	影像物件形式	原始
關係族社		台灣原住民族-泰雅族(Atayal/Tayal)
主題		地理-聚落
關鍵詞		巴福 ; 陳永龍 ; 泰雅族 ; 古道
時間資訊		原拍攝時間(西曆):2011/04/10
相關人員	提供者	陳永龍
	拍攝者	陳永龍
	填表者	蕭詩筠
館藏資訊	典藏單位	行政院原住民族委員會文化園區管理局
內容描述	影像說明	拉拉山駐在所位於巴福越嶺 11.5K 處，入口有一斜坡銜接駐在所平台，從拉拉山神木區步行至此大約 2 小時。
	保存狀況	良好
來源		提供者-陳永龍 拍攝者-陳永龍 填表者-蕭詩筠
建檔記錄	建檔日期	2011-08-08 11:25:12
檔案下載 1		 <p>apc1100003_viat_tay20110410003_044i.jpg 拉拉山駐在所位於巴福越嶺 11.5K 處，入口有一斜坡銜接駐在所平台，從拉拉山神木區步行至此大約 2 小時。</p>

識別編碼	系統號	12610
提供者資料來源	提供者帳號	99a01
	資料來源	台灣原住民族數位典藏資料庫
權限範圍	著作權人	陳永龍；行政院原住民族委員會文化園區管理局
	著作權授權狀態	 姓名標示-非商業性-禁止改作 2.0 台灣 (Attribution-NonCommercial-NoDerivs 2.0 Taiwan)
	數位物件開放與否	開放
標題	影像名稱	從拉拉山駐在所門口往下看
材質	影像原始材質	數位攝影
	影像物件形式	原始
關係族社		台灣原住民族-泰雅族(Atayal/Tayal)
主題		地理-聚落
關鍵詞		巴福 ; 陳永龍 ; 泰雅族 ; 古道
時間資訊		原拍攝時間(西曆):2011/04/10
相關人員	提供者	陳永龍
	拍攝者	陳永龍
	填表者	蕭詩筠
館藏資訊	典藏單位	行政院原住民族委員會文化園區管理局
內容描述	影像說明	拉拉山駐在所位於步道上方，從駐在所平台往下可以看到古道。
	保存狀況	良好
來源		提供者-陳永龍 拍攝者-陳永龍 填表者-蕭詩筠
建檔記錄	建檔日期	2011-08-08 11:27:38
檔案下載 1		 apc1100003_viat_tay20110410003_045i.jpg 拉拉山駐在所位於步道上方，從駐在所平台往下可以看到古道。

識別編碼	系統號	12612
提供者資料來源	提供者帳號	99a01
	資料來源	台灣原住民族數位典藏資料庫
權限範圍	著作權人	陳永龍；行政院原住民族委員會文化園區管理局
	著作權授權狀態	 姓名標示-非商業性-禁止改作 2.0 台灣 (Attribution-NonCommercial-NoDerivs 2.0 Taiwan)
	數位物件開放與否	開放
標題	影像名稱	拉拉山駐在所疊石圍牆
材質	影像原始材質	數位攝影
	影像物件形式	原始
關係族社		台灣原住民族-泰雅族(Atayal/Tayal)
主題		地理-聚落
關鍵詞		巴福 ; 陳永龍 ; 泰雅族 ; 古道
時間資訊		原拍攝時間(西曆):2011/04/10
相關人員	提供者	陳永龍
	拍攝者	陳永龍
	填表者	蕭詩筠
館藏資訊	典藏單位	行政院原住民族委員會文化園區管理局
內容描述	影像說明	駐在所平台邊緣有疊石圍牆環繞四周，圍牆下方即是古道。
	保存狀況	良好
來源		提供者-陳永龍 拍攝者-陳永龍 填表者-蕭詩筠
建檔記錄	建檔日期	2011-08-08 11:29:54
檔案下載 1		 apc1100003_viat_tay20110410003_046i.jpg 駐在所平台邊緣有疊石圍牆環繞四周，圍牆下方即是古道。

識別編碼	系統號	12614
提供者資料來源	提供者帳號	99a01
	資料來源	台灣原住民族數位典藏資料庫
權限範圍	著作權人	陳永龍；行政院原住民族委員會文化園區管理局
	著作權授權狀態	 姓名標示-非商業性-禁止改作 2.0 台灣 (Attribution-NonCommercial-NoDerivs 2.0 Taiwan)
	數位物件開放與否	開放
標題	影像名稱	拉拉山駐在所疊石圍牆
材質	影像原始材質	數位攝影
	影像物件形式	原始
關係族社		台灣原住民族-泰雅族(Atayal/Tayal)
主題		地理-聚落
關鍵詞		巴福 ; 陳永龍 ; 泰雅族 ; 古道
時間資訊		原拍攝時間(西曆):2011/04/10
相關人員	提供者	陳永龍
	拍攝者	陳永龍
	填表者	蕭詩筠
館藏資訊	典藏單位	行政院原住民族委員會文化園區管理局
內容描述	影像說明	拉拉山駐在所內的一段石牆，牆上已長出許多樹木和蕨類。
	保存狀況	良好
來源		提供者-陳永龍 拍攝者-陳永龍 填表者-蕭詩筠
建檔記錄	建檔日期	2011-08-08 11:32:48
檔案下載 1		 apcl100003_viat_tay20110410003_047i.jpg 拉拉山駐在所內的一段石牆，牆上已長出許多樹木和蕨類。

識別編碼	系統號	12616
提供者資料來源	提供者帳號	99a01
	資料來源	台灣原住民族數位典藏資料庫
權限範圍	著作權人	陳永龍；行政院原住民族委員會文化園區管理局
	著作權授權狀態	 姓名標示-非商業性-禁止改作 2.0 台灣 (Attribution-NonCommercial-NoDerivs 2.0 Taiwan)
	數位物件開放與否	開放
標題	影像名稱	廢棄獵寮
材質	影像原始材質	數位攝影
	影像物件形式	原始
關係族社		台灣原住民族-泰雅族(Atayal/Tayal)
主題		地理-聚落
關鍵詞		巴福 ; 陳永龍 ; 泰雅族 ; 古道
時間資訊		原拍攝時間(西曆):2011/04/10
相關人員	提供者	陳永龍
	拍攝者	陳永龍
	填表者	蕭詩筠
館藏資訊	典藏單位	行政院原住民族委員會文化園區管理局
內容描述	影像說明	拉拉山駐在所平台上有一廢棄獵寮，地上殘留雨衣、生鏽鍋具和一些垃圾。
	保存狀況	良好
來源		提供者-陳永龍 拍攝者-陳永龍 填表者-蕭詩筠
建檔記錄	建檔日期	2011-08-08 11:34:45
檔案下載 1		 apc1100003_viat_tay20110410003_048i.jpg 拉拉山駐在所平台上有一廢棄獵寮，地上殘留雨衣、生鏽鍋具和一些垃圾。

識別編碼	系統號	12618
提供者資料來源	提供者帳號	99a01
	資料來源	台灣原住民族數位典藏資料庫
權限範圍	著作權人	陳永龍；行政院原住民族委員會文化園區管理局
	著作權授權狀態	 姓名標示-非商業性-禁止改作 2.0 台灣 (Attribution-NonCommercial-NoDerivs 2.0 Taiwan)
	數位物件開放與否	開放
標題	影像名稱	破瓷碗
材質	影像原始材質	數位攝影
	影像物件形式	原始
關係族社		台灣原住民族-泰雅族(Atayal/Tayal)
主題		地理-聚落
關鍵詞		巴福 ; 陳永龍 ; 泰雅族 ; 古道
時間資訊		原拍攝時間(西曆):2011/04/10
相關人員	提供者	陳永龍
	拍攝者	陳永龍
	填表者	蕭詩筠
館藏資訊	典藏單位	行政院原住民族委員會文化園區管理局
內容描述	影像說明	在拉拉山駐在所發現的瓷碗，只有一面破損，尚稱完整。
	保存狀況	良好
來源		提供者-陳永龍 拍攝者-陳永龍 填表者-蕭詩筠
建檔記錄	建檔日期	2011-08-08 11:36:43
檔案下載 1		 apcl100003_viat_tay20110410003_049i.jpg 在拉拉山駐在所發現的瓷碗，只有一面破損，尚稱完整。

識別編碼	系統號	12620
提供者資料來源	提供者帳號	99a01
	資料來源	台灣原住民族數位典藏資料庫
權限範圍	著作權人	陳永龍；行政院原住民族委員會文化園區管理局
	著作權授權狀態	 姓名標示-非商業性-禁止改作 2.0 台灣 (Attribution-NonCommercial-NoDerivs 2.0 Taiwan)
	數位物件開放與否	開放
標題	影像名稱	瓷器碎片
材質	影像原始材質	數位攝影
	影像物件形式	原始
關係族社		台灣原住民族-泰雅族(Atayal/Tayal)
主題		地理-聚落
關鍵詞		巴福 ; 陳永龍 ; 泰雅族 ; 古道
時間資訊		原拍攝時間(西曆):2011/04/10
相關人員	提供者	陳永龍
	拍攝者	陳永龍
	填表者	蕭詩筠
館藏資訊	典藏單位	行政院原住民族委員會文化園區管理局
內容描述	影像說明	在拉拉山駐在所發現的一些瓷器碎片，有些看得出是碗和茶杯的破片。
	保存狀況	良好
來源		提供者-陳永龍 拍攝者-陳永龍 填表者-蕭詩筠
建檔記錄	建檔日期	2011-08-08 11:38:42
檔案下載 1	 apc1100003_viat_tay20110410003_050i.jpg 在拉拉山駐在所發現的一些瓷器碎片，有些看得出是碗和茶杯的破片。	

識別編碼	系統號	12621
提供者資料來源	提供者帳號	99a01
	資料來源	台灣原住民族數位典藏資料庫
權限範圍	著作權人	陳永龍；行政院原住民族委員會文化園區管理局
	著作權授權狀態	 姓名標示-非商業性-禁止改作 2.0 台灣 (Attribution-NonCommercial-NoDerivs 2.0 Taiwan)
	數位物件開放與否	開放
標題	影像名稱	各種玻璃瓶
材質	影像原始材質	數位攝影
	影像物件形式	原始
關係族社		台灣原住民族-泰雅族(Atayal/Tayal)
主題		地理-聚落
關鍵詞		巴福 ; 陳永龍 ; 泰雅族 ; 古道
時間資訊		原拍攝時間(西曆):2011/04/10
相關人員	提供者	陳永龍
	拍攝者	陳永龍
	填表者	蕭詩筠
館藏資訊	典藏單位	行政院原住民族委員會文化園區管理局
內容描述	影像說明	在拉拉山駐在所發現的各種玻璃瓶，咖啡色的是啤酒瓶，綠色的是醬瓜，白色是調味醬。
	保存狀況	良好
來源		提供者-陳永龍 拍攝者-陳永龍 填表者-蕭詩筠
建檔記錄	建檔日期	2011-08-08 11:40:43
檔案下載 1		 <p>apc1100003_viat_tay20110410003_051i.jpg 在拉拉山駐在所發現的各種玻璃瓶，咖啡色的是啤酒瓶，綠色的是醬瓜，白色是調味醬。</p>

識別編碼	系統號	12626
提供者資料來源	提供者帳號	99a01
	資料來源	台灣原住民族數位典藏資料庫
權限範圍	著作權人	陳永龍；行政院原住民族委員會文化園區管理局
	著作權授權狀態	 姓名標示-非商業性-禁止改作 2.0 台灣 (Attribution-NonCommercial-NoDerivs 2.0 Taiwan)
	數位物件開放與否	開放
標題	影像名稱	綠色玻璃瓶
材質	影像原始材質	數位攝影
	影像物件形式	原始
關係族社		台灣原住民族-泰雅族(Atayal/Tayal)
主題		地理-聚落
關鍵詞		巴福 ; 陳永龍 ; 泰雅族 ; 古道
時間資訊		原拍攝時間(西曆):2011/04/10
相關人員	提供者	陳永龍
	拍攝者	陳永龍
	填表者	蕭詩筠
館藏資訊	典藏單位	行政院原住民族委員會文化園區管理局
內容描述	影像說明	拉拉山駐在所發現的綠色玻璃瓶，瓶上印有商標。
	保存狀況	良好
來源		提供者-陳永龍 拍攝者-陳永龍 填表者-蕭詩筠
建檔記錄	建檔日期	2011-08-08 13:32:31
檔案下載 1		 apcl100003_viat_tay20110410003_052i.jpg 拉拉山駐在所發現的綠色玻璃瓶，瓶上印有商標。

識別編碼	系統號	12627
提供者資料來源	提供者帳號	99a01
	資料來源	台灣原住民族數位典藏資料庫
權限範圍	著作權人	陳永龍；行政院原住民族委員會文化園區管理局
	著作權授權狀態	 姓名標示-非商業性-禁止改作 2.0 台灣 (Attribution-NonCommercial-NoDerivs 2.0 Taiwan)
	數位物件開放與否	開放
標題	影像名稱	排水溝
材質	影像原始材質	數位攝影
	影像物件形式	原始
關係族社		台灣原住民族-泰雅族(Atayal/Tayal)
主題		地理-聚落
關鍵詞		巴福 ; 陳永龍 ; 泰雅族 ; 古道
時間資訊		原拍攝時間(西曆):2011/04/10
相關人員	提供者	陳永龍
	拍攝者	陳永龍
	填表者	蕭詩筠
館藏資訊	典藏單位	行政院原住民族委員會文化園區管理局
內容描述	影像說明	過 11K 里程碑 1 分鐘後，古道經過一山凹處，地上有石頭疊成的排水溝，引導雨水排洩。
	保存狀況	良好
來源		提供者-陳永龍 拍攝者-陳永龍 填表者-蕭詩筠
建檔記錄	建檔日期	2011-08-08 13:34:22
檔案下載 1		 apc1100003_viat_tay20110410003_053i.jpg 過 11K 里程碑 1 分鐘後，古道經過一山凹處，地上有石頭疊成的排水溝，引導雨水排洩。

識別編碼	系統號	12629
提供者資料來源	提供者帳號	99a01
	資料來源	台灣原住民族數位典藏資料庫
權限範圍	著作權人	陳永龍；行政院原住民族委員會文化園區管理局
	著作權授權狀態	 姓名標示-非商業性-禁止改作 2.0 台灣 (Attribution-NonCommercial-NoDerivs 2.0 Taiwan)
	數位物件開放與否	開放
標題	影像名稱	2011-08-08 13:34:22
材質	影像原始材質	數位攝影
	影像物件形式	原始
關係族社		台灣原住民族-泰雅族(Atayal/Tayal)
主題		地理-聚落
關鍵詞		巴福 ; 陳永龍 ; 泰雅族 ; 古道
時間資訊		原拍攝時間(西曆):2011/04/10
相關人員	提供者	陳永龍
	拍攝者	陳永龍
	填表者	蕭詩筠
館藏資訊	典藏單位	行政院原住民族委員會文化園區管理局
內容描述	影像說明	過 11K 里程碑 1 分鐘，有倒木橫跨在古道上，被人從中間鋸開。
	保存狀況	良好
來源		提供者-陳永龍 拍攝者-陳永龍 填表者-蕭詩筠
建檔記錄	建檔日期	2011-08-08 13:36:14
檔案下載 1		 apc1100003_viat_tay20110410003_054i.jpg 過 11K 里程碑 1 分鐘，有倒木橫跨在古道上，被人從中間鋸開。

識別編碼	系統號	12631
提供者資料來源	提供者帳號	99a01
	資料來源	台灣原住民族數位典藏資料庫
權限範圍	著作權人	陳永龍；行政院原住民族委員會文化園區管理局
	著作權授權狀態	 姓名標示-非商業性-禁止改作 2.0 台灣 (Attribution-NonCommercial-NoDerivs 2.0 Taiwan)
	數位物件開放與否	開放
標題	影像名稱	古道旁的神木
材質	影像原始材質	數位攝影
	影像物件形式	原始
關係族社		台灣原住民族-泰雅族(Atayal/Tayal)
主題		地理-聚落
關鍵詞		巴福 ; 陳永龍 ; 泰雅族 ; 古道
時間資訊		原拍攝時間(西曆):2011/04/10
相關人員	提供者	陳永龍
	拍攝者	陳永龍
	填表者	蕭詩筠
館藏資訊	典藏單位	行政院原住民族委員會文化園區管理局
內容描述	影像說明	巴福越嶺沿途都有神木出現，這一顆在離開 11K 里程碑 20 分鐘後的路旁。
	保存狀況	良好
來源		提供者-陳永龍 拍攝者-陳永龍 填表者-蕭詩筠
建檔記錄	建檔日期	2011-08-08 13:37:55
檔案下載 1		 apc1100003_viat_tay20110410003_055i.jpg 巴福越嶺沿途都有神木出現，這一顆在離開 11K 里程碑 20 分鐘後的路旁。

識別編碼	系統號	12633
提供者資料來源	提供者帳號	99a01
	資料來源	台灣原住民族數位典藏資料庫
權限範圍	著作權人	陳永龍；行政院原住民族委員會文化園區管理局
	著作權授權狀態	 姓名標示-非商業性-禁止改作 2.0 台灣 (Attribution-NonCommercial-NoDerivs 2.0 Taiwan)
	數位物件開放與否	開放
標題	影像名稱	往檜山登山口的指示牌
材質	影像原始材質	數位攝影
	影像物件形式	原始
關係族社		台灣原住民族-泰雅族(Atayal/Tayal)
主題		地理-聚落
關鍵詞		巴福 ; 陳永龍 ; 泰雅族 ; 古道
時間資訊		原拍攝時間(西曆):2011/04/10
相關人員	提供者	陳永龍
	拍攝者	陳永龍
	填表者	蕭詩筠
館藏資訊	典藏單位	行政院原住民族委員會文化園區管理局
內容描述	影像說明	檜山登山口位於巴福越嶺 8.5K 處，也是檜山駐在所所在的位置。
	保存狀況	良好
來源		提供者-陳永龍 拍攝者-陳永龍 填表者-蕭詩筠
建檔記錄	建檔日期	2011-08-08 13:39:46
檔案下載 1	 apc1100003_viat_tay20110410003_056i.jpg 檜山登山口位於巴福越嶺 8.5K 處，也是檜山駐在所所在的位置。	

識別編碼	系統號	12634
提供者資料來源	提供者帳號	99a01
	資料來源	台灣原住民族數位典藏資料庫
權限範圍	著作權人	陳永龍；行政院原住民族委員會文化園區管理局
	著作權授權狀態	 姓名標示-非商業性-禁止改作 2.0 台灣 (Attribution-NonCommercial-NoDerivs 2.0 Taiwan)
	數位物件開放與否	開放
標題	影像名稱	往檜山駐在所的叉路
材質	影像原始材質	數位攝影
	影像物件形式	原始
關係族社		台灣原住民族-泰雅族(Atayal/Tayal)
主題		地理-聚落
關鍵詞		巴福;陳永龍;泰雅族;古道
時間資訊		原拍攝時間(西曆):2011/04/10
相關人員	提供者	陳永龍
	拍攝者	陳永龍
	填表者	蕭詩筠
館藏資訊	典藏單位	行政院原住民族委員會文化園區管理局
內容描述	影像說明	檜山駐在所位於檜山登山口處，從拉拉山神木區步行至此費時約 3 小時。
	保存狀況	良好
來源		提供者-陳永龍 拍攝者-陳永龍 填表者-蕭詩筠
建檔記錄	建檔日期	2011-08-08 13:41:26
檔案下載 1		 apcl100003_viat_tay20110410003_057i.jpg 檜山駐在所位於檜山登山口處，從拉拉山神木區步行至此費時約 3 小時。

識別編碼	系統號	12636
提供者資料來源	提供者帳號	99a01
	資料來源	台灣原住民族數位典藏資料庫
權限範圍	著作權人	陳永龍；行政院原住民族委員會文化園區管理局
	著作權授權狀態	 姓名標示-非商業性-禁止改作 2.0 台灣 (Attribution-NonCommercial-NoDerivs 2.0 Taiwan)
	數位物件開放與否	開放
標題	影像名稱	檜山登山口
材質	影像原始材質	數位攝影
	影像物件形式	原始
關係族社		台灣原住民族-泰雅族(Atayal/Tayal)
主題		地理-聚落
關鍵詞		巴福 ; 陳永龍 ; 泰雅族 ; 古道
時間資訊		原拍攝時間(西曆):2011/04/10
相關人員	提供者	陳永龍
	拍攝者	陳永龍
	填表者	蕭詩筠
館藏資訊	典藏單位	行政院原住民族委員會文化園區管理局
內容描述	影像說明	檜山駐在所平台上有一小徑通往檜山，檜山高度 1436 公尺，來回大約 30 分鐘。
	保存狀況	良好
來源		提供者-陳永龍 拍攝者-陳永龍 填表者-蕭詩筠
建檔記錄	建檔日期	2011-08-08 13:43:05
檔案下載 1		 apc1100003_viat_tay20110410003_058i.jpg 檜山駐在所平台上有一小徑通往檜山，檜山高度 1436 公尺，來回大約 30 分鐘。

識別編碼	系統號	12638
提供者資料來源	提供者帳號	99a01
	資料來源	台灣原住民族數位典藏資料庫
權限範圍	著作權人	陳永龍；行政院原住民族委員會文化園區管理局
	著作權授權狀態	 姓名標示-非商業性-禁止改作 2.0 台灣 (Attribution-NonCommercial-NoDerivs 2.0 Taiwan)
	數位物件開放與否	開放
標題	影像名稱	檜山駐在所門口
材質	影像原始材質	數位攝影
	影像物件形式	原始
關係族社		台灣原住民族-泰雅族(Atayal/Tayal)
主題		地理-聚落
關鍵詞		巴福 ; 陳永龍 ; 泰雅族 ; 古道
時間資訊		原拍攝時間(西曆):2011/04/10
相關人員	提供者	陳永龍
	拍攝者	陳永龍
	填表者	蕭詩筠
館藏資訊	典藏單位	行政院原住民族委員會文化園區管理局
內容描述	影像說明	檜山駐在所在古道上方，從門口看下去正好是往拉拉山、檜山和福山的三向指示牌。
	保存狀況	良好
來源		提供者-陳永龍 拍攝者-陳永龍 填表者-蕭詩筠
建檔記錄	建檔日期	2011-08-08 13:44:56
檔案下載 1		 <p>apc1100003_viat_tay20110410003_059i.jpg 檜山駐在所在古道上方，從門口看下去正好是往拉拉山、檜山和福山的三向指示牌。</p>

識別編碼	系統號	12639
提供者資料來源	提供者帳號	99a01
	資料來源	台灣原住民族數位典藏資料庫
權限範圍	著作權人	陳永龍；行政院原住民族委員會文化園區管理局
	著作權授權狀態	 姓名標示-非商業性-禁止改作 2.0 台灣 (Attribution-NonCommercial-NoDerivs 2.0 Taiwan)
	數位物件開放與否	開放
標題	影像名稱	檜山駐在所平台
材質	影像原始材質	數位攝影
	影像物件形式	原始
關係族社		台灣原住民族-泰雅族(Atayal/Tayal)
主題		地理-聚落
關鍵詞		巴福;陳永龍;泰雅族;古道
時間資訊		原拍攝時間(西曆):2011/04/10
相關人員	提供者	陳永龍
	拍攝者	陳永龍
	填表者	蕭詩筠
館藏資訊	典藏單位	行政院原住民族委員會文化園區管理局
內容描述	影像說明	檜山駐在所平台經常是行走巴福越嶺登山客午餐和休息的地方，巴福越嶺由此處分為巴陵段和福山段。
	保存狀況	良好
來源		提供者-陳永龍 拍攝者-陳永龍 填表者-蕭詩筠
建檔記錄	建檔日期	2011-08-08 13:46:41
檔案下載 1		 <p>apc1100003_viat_tay20110410003_060i.jpg 檜山駐在所平台經常是行走巴福越嶺登山客午餐和休息的地方，巴福越嶺由此處分為巴陵段和福山段。</p>

識別編碼	系統號	12641
提供者資料來源	提供者帳號	99a01
	資料來源	台灣原住民族數位典藏資料庫
權限範圍	著作權人	陳永龍；行政院原住民族委員會文化園區管理局
	著作權授權狀態	 姓名標示-非商業性-禁止改作 2.0 台灣 (Attribution-NonCommercial-NoDerivs 2.0 Taiwan)
	數位物件開放與否	開放
標題	影像名稱	檜山駐在所的疊石圍牆
材質	影像原始材質	數位攝影
	影像物件形式	原始
關係族社		台灣原住民族-泰雅族(Atayal/Tayal)
主題		地理-聚落
關鍵詞		巴福 ; 陳永龍 ; 泰雅族 ; 古道
時間資訊		原拍攝時間(西曆):2011/04/10
相關人員	提供者	陳永龍
	拍攝者	陳永龍
	填表者	蕭詩筠
館藏資訊	典藏單位	行政院原住民族委員會文化園區管理局
內容描述	影像說明	駐在所平台周圍都有疊石圍牆，大多被樹木和雜草掩蓋。
	保存狀況	良好
來源		提供者-陳永龍 拍攝者-陳永龍 填表者-蕭詩筠
建檔記錄	建檔日期	2011-08-08 13:48:46
檔案下載 1		 apcl100003_viat_tay20110410003_061i.jpg 駐在所平台周圍都有疊石圍牆，大多被樹木和雜草掩蓋。

識別編碼	系統號	12643
提供者資料來源	提供者帳號	99a01
	資料來源	台灣原住民族數位典藏資料庫
權限範圍	著作權人	陳永龍；行政院原住民族委員會文化園區管理局
	著作權授權狀態	 姓名標示-非商業性-禁止改作 2.0 台灣 (Attribution-NonCommercial-NoDerivs 2.0 Taiwan)
	數位物件開放與否	開放
標題	影像名稱	檜山駐在所的矮石牆
材質	影像原始材質	數位攝影
	影像物件形式	原始
關係族社		台灣原住民族-泰雅族(Atayal/Tayal)
主題		地理-聚落
關鍵詞		巴福 ; 陳永龍 ; 泰雅族 ; 古道
時間資訊		原拍攝時間(西曆):2011/04/10
相關人員	提供者	陳永龍
	拍攝者	陳永龍
	填表者	蕭詩筠
館藏資訊	典藏單位	行政院原住民族委員會文化園區管理局
內容描述	影像說明	這一片矮石牆上頭已經長出樹來了。
	保存狀況	良好
來源		提供者-陳永龍 拍攝者-陳永龍 填表者-蕭詩筠
建檔記錄	建檔日期	2011-08-08 13:50:38
檔案下載 1		 apc1100003_viat_tay20110410003_062i.jpg 這一片矮石牆上頭已經長出樹來了。

識別編碼	系統號	12645
提供者資料來源	提供者帳號	99a01
	資料來源	台灣原住民族數位典藏資料庫
權限範圍	著作權人	陳永龍；行政院原住民族委員會文化園區管理局
	著作權授權狀態	 姓名標示-非商業性-禁止改作 2.0 台灣 (Attribution-NonCommercial-NoDerivs 2.0 Taiwan)
	數位物件開放與否	開放
標題	影像名稱	檜山駐在所石階
材質	影像原始材質	數位攝影
	影像物件形式	原始
關係族社		台灣原住民族-泰雅族(Atayal/Tayal)
主題		地理-聚落
關鍵詞		巴福 ; 陳永龍 ; 泰雅族 ; 古道
時間資訊		原拍攝時間(西曆):2011/04/10
相關人員	提供者	陳永龍
	拍攝者	陳永龍
	填表者	蕭詩筠
館藏資訊	典藏單位	行政院原住民族委員會文化園區管理局
內容描述	影像說明	駐在所後面有一石階，可下到圍牆外頭。
	保存狀況	良好
來源		提供者-陳永龍 拍攝者-陳永龍 填表者-蕭詩筠
建檔記錄	建檔日期	2011-08-08 13:52:24
檔案下載 1		 apc1100003_viat_tay20110410003_063i.jpg 駐在所後面有一石階，可下到圍牆外頭。

識別編碼	系統號	12647
提供者資料來源	提供者帳號	99a01
	資料來源	台灣原住民族數位典藏資料庫
權限範圍	著作權人	陳永龍；行政院原住民族委員會文化園區管理局
	著作權授權狀態	 姓名標示-非商業性-禁止改作 2.0 台灣 (Attribution-NonCommercial-NoDerivs 2.0 Taiwan)
	數位物件開放與否	開放
標題	影像名稱	酒瓶與瓷器碎片
材質	影像原始材質	數位攝影
	影像物件形式	原始
關係族社		台灣原住民族-泰雅族(Atayal/Tayal)
主題		地理-聚落
關鍵詞		巴福 ; 陳永龍 ; 泰雅族 ; 古道
時間資訊		原拍攝時間(西曆):2011/04/10
相關人員	提供者	陳永龍
	拍攝者	陳永龍
	填表者	蕭詩筠
館藏資訊	典藏單位	行政院原住民族委員會文化園區管理局
內容描述	影像說明	翻開駐在所平台上的草叢，可以發現各式各樣的酒瓶與瓷器碎片。
	保存狀況	良好
來源		提供者-陳永龍 拍攝者-陳永龍 填表者-蕭詩筠
建檔記錄	建檔日期	2011-08-08 13:54:04
檔案下載 1	 apc1100003_viat_tay20110410003_064i.jpg 翻開駐在所平台上的草叢，可以發現各式各樣的酒瓶與瓷器碎片。	

識別編碼	系統號	12648
提供者資料來源	提供者帳號	99a01
	資料來源	台灣原住民族數位典藏資料庫
權限範圍	著作權人	陳永龍；行政院原住民族委員會文化園區管理局
	著作權授權狀態	 姓名標示-非商業性-禁止改作 2.0 台灣 (Attribution-NonCommercial-NoDerivs 2.0 Taiwan)
	數位物件開放與否	開放
標題	影像名稱	各種玻璃瓶
材質	影像原始材質	數位攝影
	影像物件形式	原始
關係族社		台灣原住民族-泰雅族(Atayal/Tayal)
主題		地理-聚落
關鍵詞		巴福 ; 陳永龍 ; 泰雅族 ; 古道
時間資訊		原拍攝時間(西曆):2011/04/10
相關人員	提供者	陳永龍
	拍攝者	陳永龍
	填表者	蕭詩筠
館藏資訊	典藏單位	行政院原住民族委員會文化園區管理局
內容描述	影像說明	檜山駐在所邊坡上發現的醬料玻璃瓶，原本埋在土裡或散落在草叢中。
	保存狀況	良好
來源		提供者-陳永龍 拍攝者-陳永龍 填表者-蕭詩筠
建檔記錄	建檔日期	2011-08-08 13:55:58
檔案下載 1		 apcl100003_viat_tay20110410003_065i.jpg 檜山駐在所邊坡上發現的醬料玻璃瓶，原本埋在土裡或散落在草叢中。

識別編碼	系統號	12650
提供者資料來源	提供者帳號	99a01
	資料來源	台灣原住民族數位典藏資料庫
權限範圍	著作權人	陳永龍；行政院原住民族委員會文化園區管理局
	著作權授權狀態	 姓名標示-非商業性-禁止改作 2.0 台灣 (Attribution-NonCommercial-NoDerivs 2.0 Taiwan)
	數位物件開放與否	開放
標題	影像名稱	玻璃瓶近照
材質	影像原始材質	數位攝影
	影像物件形式	原始
關係族社		台灣原住民族-泰雅族(Atayal/Tayal)
主題		地理-聚落
關鍵詞		巴福 ; 陳永龍 ; 泰雅族 ; 古道
時間資訊		原拍攝時間(西曆):2011/04/10
相關人員	提供者	陳永龍
	拍攝者	陳永龍
	填表者	蕭詩筠
館藏資訊	典藏單位	行政院原住民族委員會文化園區管理局
內容描述	影像說明	每個玻璃瓶上都有不同的商標和製造商名字。
	保存狀況	良好
來源		提供者-陳永龍 拍攝者-陳永龍 填表者-蕭詩筠
建檔記錄	建檔日期	2011-08-08 13:57:49
檔案下載 1		 apcl100003_viat_tay20110410003_066i.jpg 每個玻璃瓶上都有不同的商標和製造商名字。

識別編碼	系統號	12652
提供者資料來源	提供者帳號	99a01
	資料來源	台灣原住民族數位典藏資料庫
權限範圍	著作權人	陳永龍；行政院原住民族委員會文化園區管理局
	著作權授權狀態	 姓名標示-非商業性-禁止改作 2.0 台灣 (Attribution-NonCommercial-NoDerivs 2.0 Taiwan)
	數位物件開放與否	開放
標題	影像名稱	滲水石壁
材質	影像原始材質	數位攝影
	影像物件形式	原始
關係族社		台灣原住民族-泰雅族(Atayal/Tayal)
主題		地理-聚落
關鍵詞		巴福 ; 陳永龍 ; 泰雅族 ; 古道
時間資訊		原拍攝時間(西曆):2011/04/10
相關人員	提供者	陳永龍
	拍攝者	陳永龍
	填表者	蕭詩筠
館藏資訊	典藏單位	行政院原住民族委員會文化園區管理局
內容描述	影像說明	離開檜山駐在所 15 分鐘後，來到一片滴水石壁，道路濕滑，有繩索輔助通過。
	保存狀況	良好
來源		提供者-陳永龍 拍攝者-陳永龍 填表者-蕭詩筠
建檔記錄	建檔日期	2011-08-08 13:59:37
檔案下載 1		 apc1100003_viat_tay20110410003_067i.jpg 離開檜山駐在所 15 分鐘後，來到一片滴水石壁，道路濕滑，有繩索輔助通過。

識別編碼	系統號	12654
提供者資料來源	提供者帳號	99a01
	資料來源	台灣原住民族數位典藏資料庫
權限範圍	著作權人	陳永龍；行政院原住民族委員會文化園區管理局
	著作權授權狀態	 姓名標示-非商業性-禁止改作 2.0 台灣 (Attribution-NonCommercial-NoDerivs 2.0 Taiwan)
	數位物件開放與否	開放
標題	影像名稱	木橋
材質	影像原始材質	數位攝影
	影像物件形式	原始
關係族社		台灣原住民族-泰雅族(Atayal/Tayal)
主題		地理-聚落
關鍵詞		巴福 ; 陳永龍 ; 泰雅族 ; 古道
時間資訊		原拍攝時間(西曆):2011/04/10
相關人員	提供者	陳永龍
	拍攝者	陳永龍
	填表者	蕭詩筠
館藏資訊	典藏單位	行政院原住民族委員會文化園區管理局
內容描述	影像說明	離開檜山駐在所 17 分鐘後，經過一小山溝，有木橋跨過溪溝。
	保存狀況	良好
來源		提供者-陳永龍 拍攝者-陳永龍 填表者-蕭詩筠
建檔記錄	建檔日期	2011-08-08 14:01:29
檔案下載 1		 apc1100003_viat_tay20110410003_068i.jpg 離開檜山駐在所 17 分鐘後，經過一小山溝，有木橋跨過溪溝。

識別編碼	系統號	12656
提供者資料來源	提供者帳號	99a01
	資料來源	台灣原住民族數位典藏資料庫
權限範圍	著作權人	陳永龍；行政院原住民族委員會文化園區管理局
	著作權授權狀態	 姓名標示-非商業性-禁止改作 2.0 台灣 (Attribution-NonCommercial-NoDerivs 2.0 Taiwan)
	數位物件開放與否	開放
標題	影像名稱	木橋下的小溪溝
材質	影像原始材質	數位攝影
	影像物件形式	原始
關係族社		台灣原住民族-泰雅族(Atayal/Tayal)
主題		地理-聚落
關鍵詞		巴福 ; 陳永龍 ; 泰雅族 ; 古道
時間資訊		原拍攝時間(西曆):2011/04/10
相關人員	提供者	陳永龍
	拍攝者	陳永龍
	填表者	蕭詩筠
館藏資訊	典藏單位	行政院原住民族委員會文化園區管理局
內容描述	影像說明	站在木橋上往下看，溪水從石頭上流過，水量極小。
	保存狀況	良好
來源		提供者-陳永龍 拍攝者-陳永龍 填表者-蕭詩筠
建檔記錄	建檔日期	2011-08-08 14:03:19
檔案下載 1		 apc1100003_viat_tay20110410003_069i.jpg 站在木橋上往下看，溪水從石頭上流過，水量極小。

識別編碼	系統號	12658
提供者資料來源	提供者帳號	99a01
	資料來源	台灣原住民族數位典藏資料庫
權限範圍	著作權人	陳永龍；行政院原住民族委員會文化園區管理局
	著作權授權狀態	 姓名標示-非商業性-禁止改作 2.0 台灣 (Attribution-NonCommercial-NoDerivs 2.0 Taiwan)
	數位物件開放與否	開放
標題	影像名稱	古道穿山而過
材質	影像原始材質	數位攝影
	影像物件形式	原始
關係族社		台灣原住民族-泰雅族(Atayal/Tayal)
主題		地理-聚落
關鍵詞		巴福;陳永龍;泰雅族;古道
時間資訊		原拍攝時間(西曆):2011/04/10
相關人員	提供者	陳永龍
	拍攝者	陳永龍
	填表者	蕭詩筠
館藏資訊	典藏單位	行政院原住民族委員會文化園區管理局
內容描述	影像說明	從 8K 里程碑過後 10 分鐘，道路從巨石中央穿過，兩旁都是石壁。
	保存狀況	良好
來源		提供者-陳永龍 拍攝者-陳永龍 填表者-蕭詩筠
建檔記錄	建檔日期	2011-08-08 14:05:18
檔案下載 1		 apc1100003_viat_tay20110410003_070i.jpg 從 8K 里程碑過後 10 分鐘，道路從巨石中央穿過，兩旁都是石壁。

識別編碼	系統號	12659
提供者資料來源	提供者帳號	99a01
	資料來源	台灣原住民族數位典藏資料庫
權限範圍	著作權人	陳永龍；行政院原住民族委員會文化園區管理局
	著作權授權狀態	 姓名標示-非商業性-禁止改作 2.0 台灣 (Attribution-NonCommercial-NoDerivs 2.0 Taiwan)
	數位物件開放與否	開放
標題	影像名稱	木橋
材質	影像原始材質	數位攝影
	影像物件形式	原始
關係族社		台灣原住民族-泰雅族(Atayal/Tayal)
主題		地理-聚落
關鍵詞		巴福 ; 陳永龍 ; 泰雅族 ; 古道
時間資訊		原拍攝時間(西曆):2011/04/10
相關人員	提供者	陳永龍
	拍攝者	陳永龍
	填表者	蕭詩筠
館藏資訊	典藏單位	行政院原住民族委員會文化園區管理局
內容描述	影像說明	過 7K 里程碑後 8 分鐘，道路崩落一小段，以木橋跨過，有繩索可抓握。
	保存狀況	良好
來源		提供者-陳永龍 拍攝者-陳永龍 填表者-蕭詩筠
建檔記錄	建檔日期	2011-08-08 14:07:06
檔案下載 1		 apcl100003_viat_tay20110410003_071i.jpg 過 7K 里程碑後 8 分鐘，道路崩落一小段，以木橋跨過，有繩索可抓握。

識別編碼	系統號	12661
提供者資料來源	提供者帳號	99a01
	資料來源	台灣原住民族數位典藏資料庫
權限範圍	著作權人	陳永龍；行政院原住民族委員會文化園區管理局
	著作權授權狀態	 姓名標示-非商業性-禁止改作 2.0 台灣 (Attribution-NonCommercial-NoDerivs 2.0 Taiwan)
	數位物件開放與否	開放
標題	影像名稱	崩壁
材質	影像原始材質	數位攝影
	影像物件形式	原始
關係族社		台灣原住民族-泰雅族(Atayal/Tayal)
主題		地理-聚落
關鍵詞		巴福 ; 陳永龍 ; 泰雅族 ; 古道
時間資訊		原拍攝時間(西曆):2011/04/10
相關人員	提供者	陳永龍
	拍攝者	陳永龍
	填表者	蕭詩筠
館藏資訊	典藏單位	行政院原住民族委員會文化園區管理局
內容描述	影像說明	古道在 6K 和 7K 之間有大崩塌，有高繞路從崩壁上方繞過。
	保存狀況	良好
來源		提供者-陳永龍 拍攝者-陳永龍 填表者-蕭詩筠
建檔記錄	建檔日期	2011-08-08 14:08:57
檔案下載 1		 apc1100003_viat_tay20110410003_072i.jpg 古道在 6K 和 7K 之間有大崩塌，有高繞路從崩壁上方繞過。

識別編碼	系統號	12663
提供者資料來源	提供者帳號	99a01
	資料來源	台灣原住民族數位典藏資料庫
權限範圍	著作權人	陳永龍；行政院原住民族委員會文化園區管理局
	著作權授權狀態	 姓名標示-非商業性-禁止改作 2.0 台灣 (Attribution-NonCommercial-NoDerivs 2.0 Taiwan)
	數位物件開放與否	開放
標題	影像名稱	高繞路
材質	影像原始材質	數位攝影
	影像物件形式	原始
關係族社		台灣原住民族-泰雅族(Atayal/Tayal)
主題		地理-聚落
關鍵詞		巴福 ; 陳永龍 ; 泰雅族 ; 古道
時間資訊		原拍攝時間(西曆):2011/04/10
相關人員	提供者	陳永龍
	拍攝者	陳永龍
	填表者	蕭詩筠
館藏資訊	典藏單位	行政院原住民族委員會文化園區管理局
內容描述	影像說明	高繞路緊鄰著崩壁上緣，旁邊架有繩索，繞過整個崩場地費時大約 3 分鐘。
	保存狀況	良好
來源		提供者-陳永龍 拍攝者-陳永龍 填表者-蕭詩筠
建檔記錄	建檔日期	2011-08-08 14:11:03
檔案下載 1		 apcl100003_viat_tay20110410003_073i.jpg 高繞路緊鄰著崩壁上緣，旁邊架有繩索，繞過整個崩場地費時大約 3 分鐘。

識別編碼	系統號	12665
提供者資料來源	提供者帳號	99a01
	資料來源	台灣原住民族數位典藏資料庫
權限範圍	著作權人	陳永龍；行政院原住民族委員會文化園區管理局
	著作權授權狀態	 姓名標示-非商業性-禁止改作 2.0 台灣 (Attribution-NonCommercial-NoDerivs 2.0 Taiwan)
	數位物件開放與否	開放
標題	影像名稱	禁止通行
材質	影像原始材質	數位攝影
	影像物件形式	原始
關係族社		台灣原住民族-泰雅族(Atayal/Tayal)
主題		地理-聚落
關鍵詞		巴福 ; 陳永龍 ; 泰雅族 ; 古道
時間資訊		原拍攝時間(西曆):2011/04/10
相關人員	提供者	陳永龍
	拍攝者	陳永龍
	填表者	蕭詩筠
館藏資訊	典藏單位	行政院原住民族委員會文化園區管理局
內容描述	影像說明	古道崩塌處以樹枝擋住，並綁上醒目的黃色路標，防止登山客誤闖。
	保存狀況	良好
來源		提供者-陳永龍 拍攝者-陳永龍 填表者-蕭詩筠
建檔記錄	建檔日期	2011-08-08 14:13:13
檔案下載 1		 apc1100003_viat_tay20110410003_074i.jpg 古道崩塌處以樹枝擋住，並綁上醒目的黃色路標，防止登山客誤闖。

識別編碼	系統號	12667
提供者資料來源	提供者帳號	99a01
	資料來源	台灣原住民族數位典藏資料庫
權限範圍	著作權人	陳永龍；行政院原住民族委員會文化園區管理局
	著作權授權狀態	 姓名標示-非商業性-禁止改作 2.0 台灣 (Attribution-NonCommercial-NoDerivs 2.0 Taiwan)
	數位物件開放與否	開放
標題	影像名稱	石頭階梯
材質	影像原始材質	數位攝影
	影像物件形式	原始
關係族社		台灣原住民族-泰雅族(Atayal/Tayal)
主題		地理-聚落
關鍵詞		巴福 ; 陳永龍 ; 泰雅族 ; 古道
時間資訊		原拍攝時間(西曆):2011/04/10
相關人員	提供者	陳永龍
	拍攝者	陳永龍
	填表者	蕭詩筠
館藏資訊	典藏單位	行政院原住民族委員會文化園區管理局
內容描述	影像說明	繞過崩壁後 2 分鐘有一下坡石階，下完石階就來到 6K 里程碑。
	保存狀況	良好
來源		提供者-陳永龍 拍攝者-陳永龍 填表者-蕭詩筠
建檔記錄	建檔日期	2011-08-08 14:15:18
檔案下載 1		 apc1100003_viat_tay20110410003_075i.jpg 繞過崩壁後 2 分鐘有一下坡石階，下完石階就來到 6K 里程碑。

識別編碼	系統號	12668
提供者資料來源	提供者帳號	99a01
	資料來源	台灣原住民族數位典藏資料庫
權限範圍	著作權人	陳永龍；行政院原住民族委員會文化園區管理局
	著作權授權狀態	 姓名標示-非商業性-禁止改作 2.0 台灣 (Attribution-NonCommercial-NoDerivs 2.0 Taiwan)
	數位物件開放與否	開放
標題	影像名稱	有扶手之木橋
材質	影像原始材質	數位攝影
	影像物件形式	原始
關係族社		台灣原住民族-泰雅族(Atayal/Tayal)
主題		地理-聚落
關鍵詞		巴福 ; 陳永龍 ; 泰雅族 ; 古道
時間資訊		原拍攝時間(西曆):2011/04/10
相關人員	提供者	陳永龍
	拍攝者	陳永龍
	填表者	蕭詩筠
館藏資訊	典藏單位	行政院原住民族委員會文化園區管理局
內容描述	影像說明	過 5K 里程碑 5 分鐘後，古道崩落一小段，有木橋跨過，木橋上有扶手。
	保存狀況	良好
來源		提供者-陳永龍 拍攝者-陳永龍 填表者-蕭詩筠
建檔記錄	建檔日期	2011-08-08 14:17:23
檔案下載 1		 apc1100003_viat_tay20110410003_076i.jpg 過 5K 里程碑 5 分鐘後，古道崩落一小段，有木橋跨過，木橋上有扶手。

識別編碼	系統號	12670
提供者資料來源	提供者帳號	99a01
	資料來源	台灣原住民族數位典藏資料庫
權限範圍	著作權人	陳永龍；行政院原住民族委員會文化園區管理局
	著作權授權狀態	 姓名標示-非商業性-禁止改作 2.0 台灣 (Attribution-NonCommercial-NoDerivs 2.0 Taiwan)
	數位物件開放與否	開放
標題	影像名稱	S 型木階梯
材質	影像原始材質	數位攝影
	影像物件形式	原始
關係族社		台灣原住民族-泰雅族(Atayal/Tayal)
主題		地理-聚落
關鍵詞		巴福 ; 陳永龍 ; 泰雅族 ; 古道
時間資訊		原拍攝時間(西曆):2011/04/10
相關人員	提供者	陳永龍
	拍攝者	陳永龍
	填表者	蕭詩筠
館藏資訊	典藏單位	行政院原住民族委員會文化園區管理局
內容描述	影像說明	過 5K 里程碑 10 分鐘左右有一小段陡下，階梯成美麗的 S 型。
	保存狀況	良好
來源		提供者-陳永龍 拍攝者-陳永龍 填表者-蕭詩筠
建檔記錄	建檔日期	2011-08-08 14:19:34
檔案下載 1		 apc1100003_viat_tay20110410003_077i.jpg 過 5K 里程碑 10 分鐘左右有一小段陡下，階梯成美麗的 S 型。

識別編碼	系統號	12672
提供者資料來源	提供者帳號	99a01
	資料來源	台灣原住民族數位典藏資料庫
權限範圍	著作權人	陳永龍；行政院原住民族委員會文化園區管理局
	著作權授權狀態	 姓名標示-非商業性-禁止改作 2.0 台灣 (Attribution-NonCommercial-NoDerivs 2.0 Taiwan)
	數位物件開放與否	開放
標題	影像名稱	懸崖上的木棧道
材質	影像原始材質	數位攝影
	影像物件形式	原始
關係族社		台灣原住民族-泰雅族(Atayal/Tayal)
主題		地理-聚落
關鍵詞		巴福 ; 陳永龍 ; 泰雅族 ; 古道
時間資訊		原拍攝時間(西曆):2011/04/10
相關人員	提供者	陳永龍
	拍攝者	陳永龍
	填表者	蕭詩筠
館藏資訊	典藏單位	行政院原住民族委員會文化園區管理局
內容描述	影像說明	過 5K 里程碑後 15 分鐘，古道變窄，緊貼石壁，下方為斷崖。
	保存狀況	良好
來源		提供者-陳永龍 拍攝者-陳永龍 填表者-蕭詩筠
建檔記錄	建檔日期	2011-08-08 14:21:32
檔案下載 1		 apcl100003_viat_tay20110410003_078i.jpg 過 5K 里程碑後 15 分鐘，古道變窄，緊貼石壁，下方為斷崖。

識別編碼	系統號	12673
提供者資料來源	提供者帳號	99a01
	資料來源	台灣原住民族數位典藏資料庫
權限範圍	著作權人	陳永龍；行政院原住民族委員會文化園區管理局
	著作權授權狀態	 姓名標示-非商業性-禁止改作 2.0 台灣 (Attribution-NonCommercial-NoDerivs 2.0 Taiwan)
	數位物件開放與否	開放
標題	影像名稱	路基流失
材質	影像原始材質	數位攝影
	影像物件形式	原始
關係族社		台灣原住民族-泰雅族(Atayal/Tayal)
主題		地理-聚落
關鍵詞		巴福;陳永龍;泰雅族;古道
時間資訊		原拍攝時間(西曆):2011/04/10
相關人員	提供者	陳永龍
	拍攝者	陳永龍
	填表者	蕭詩筠
館藏資訊	典藏單位	行政院原住民族委員會文化園區管理局
內容描述	影像說明	過 5K 里程碑後 15 分鐘處，古道部分路基已流失，必須緊握繩索，小心通過。
	保存狀況	良好
來源		提供者-陳永龍 拍攝者-陳永龍 填表者-蕭詩筠
建檔記錄	建檔日期	2011-08-08 14:23:20
檔案下載 1		 <p>apc1100003_viat_tay20110410003_079i.jpg 過 5K 里程碑後 15 分鐘處，古道部分路基已流失，必須緊握繩索，小心通過。</p>

識別編碼	系統號	12675
提供者資料來源	提供者帳號	99a01
	資料來源	台灣原住民族數位典藏資料庫
權限範圍	著作權人	陳永龍；行政院原住民族委員會文化園區管理局
	著作權授權狀態	 姓名標示-非商業性-禁止改作 2.0 台灣 (Attribution-NonCommercial-NoDerivs 2.0 Taiwan)
	數位物件開放與否	開放
標題	影像名稱	危崖
材質	影像原始材質	數位攝影
	影像物件形式	原始
關係族社		台灣原住民族-泰雅族(Atayal/Tayal)
主題		地理-聚落
關鍵詞		巴福 ; 陳永龍 ; 泰雅族 ; 古道
時間資訊		原拍攝時間(西曆):2011/04/10
相關人員	提供者	陳永龍
	拍攝者	陳永龍
	填表者	蕭詩筠
館藏資訊	典藏單位	行政院原住民族委員會文化園區管理局
內容描述	影像說明	走在斷崖絕壁上，必須步步小心，下方即是垂直峭壁，通過之後再走 5 分鐘就是 4K 里程碑。
	保存狀況	良好
來源		提供者-陳永龍 拍攝者-陳永龍 填表者-蕭詩筠
建檔記錄	建檔日期	2011-08-08 14:25:21
檔案下載 1		 <p>apc1100003_viat_tay20110410003_080i.jpg 走在斷崖絕壁上，必須步步小心，下方即是垂直峭壁，通過之後再走 5 分鐘就是 4K 里程碑。</p>

識別編碼	系統號	12677
提供者資料來源	提供者帳號	99a01
	資料來源	台灣原住民族數位典藏資料庫
權限範圍	著作權人	陳永龍；行政院原住民族委員會文化園區管理局
	著作權授權狀態	 姓名標示-非商業性-禁止改作 2.0 台灣 (Attribution-NonCommercial-NoDerivs 2.0 Taiwan)
	數位物件開放與否	開放
標題	影像名稱	巴福越嶺 4K 里程碑
材質	影像原始材質	數位攝影
	影像物件形式	原始
關係族社		台灣原住民族-泰雅族(Atayal/Tayal)
主題		地理-聚落
關鍵詞		巴福 ; 陳永龍 ; 泰雅族 ; 古道
時間資訊		原拍攝時間(西曆):2011/04/10
相關人員	提供者	陳永龍
	拍攝者	陳永龍
	填表者	蕭詩筠
館藏資訊	典藏單位	行政院原住民族委員會文化園區管理局
內容描述	影像說明	看到 4K 里程碑表示扎孔駐在所已經不遠，大約再 3 分鐘即可抵達扎孔駐在所。
	保存狀況	良好
來源		提供者-陳永龍 拍攝者-陳永龍 填表者-蕭詩筠
建檔記錄	建檔日期	2011-08-08 14:27:20
檔案下載 1		 apc1100003_viat_tay20110410003_081i.jpg 看到 4K 里程碑表示扎孔駐在所已經不遠，大約再 3 分鐘即可抵達扎孔駐在所。

識別編碼	系統號	12678
提供者資料來源	提供者帳號	99a01
	資料來源	台灣原住民族數位典藏資料庫
權限範圍	著作權人	陳永龍；行政院原住民族委員會文化園區管理局
	著作權授權狀態	 姓名標示-非商業性-禁止改作 2.0 台灣 (Attribution-NonCommercial-NoDerivs 2.0 Taiwan)
	數位物件開放與否	開放
標題	影像名稱	來到札孔駐在所
材質	影像原始材質	數位攝影
	影像物件形式	原始
關係族社		台灣原住民族-泰雅族(Atayal/Tayal)
主題		地理-聚落
關鍵詞		巴福 ; 陳永龍 ; 泰雅族 ; 古道
時間資訊		原拍攝時間(西曆):2011/04/10
相關人員	提供者	陳永龍
	拍攝者	陳永龍
	填表者	蕭詩筠
館藏資訊	典藏單位	行政院原住民族委員會文化園區管理局
內容描述	影像說明	過 4K 里程碑後 3 分鐘看到一片竹林，竹林中即是札孔駐在所平台。
	保存狀況	良好
來源		提供者-陳永龍 拍攝者-陳永龍 填表者-蕭詩筠
建檔記錄	建檔日期	2011-08-08 14:29:44
檔案下載 1		 apcl100003_viat_tay20110410003_082i.jpg 過 4K 里程碑後 3 分鐘看到一片竹林，竹林中即是札孔駐在所平台。

識別編碼	系統號	12680
提供者資料來源	提供者帳號	99a01
	資料來源	台灣原住民族數位典藏資料庫
權限範圍	著作權人	陳永龍；行政院原住民族委員會文化園區管理局
	著作權授權狀態	 姓名標示-非商業性-禁止改作 2.0 台灣 (Attribution-NonCommercial-NoDerivs 2.0 Taiwan)
	數位物件開放與否	開放
標題	影像名稱	札孔駐在所舊址
材質	影像原始材質	數位攝影
	影像物件形式	原始
關係族社		台灣原住民族-泰雅族(Atayal/Tayal)
主題		地理-聚落
關鍵詞		巴福 ; 陳永龍 ; 泰雅族 ; 古道
時間資訊		原拍攝時間(西曆):2011/04/10
相關人員	提供者	陳永龍
	拍攝者	陳永龍
	填表者	蕭詩筠
館藏資訊	典藏單位	行政院原住民族委員會文化園區管理局
內容描述	影像說明	札孔駐在所位於巴福越嶺 3.5K 處，現在已被竹林佔據。
	保存狀況	良好
來源		提供者-陳永龍 拍攝者-陳永龍 填表者-蕭詩筠
建檔記錄	建檔日期	2011-08-08 14:32:14
檔案下載 1		 apcl100003_viat_tay20110410003_083i.jpg 札孔駐在所位於巴福越嶺 3.5K 處，現在已被竹林佔據。

識別編碼	系統號	12682
提供者資料來源	提供者帳號	99a01
	資料來源	台灣原住民族數位典藏資料庫
權限範圍	著作權人	陳永龍；行政院原住民族委員會文化園區管理局
	著作權授權狀態	 姓名標示-非商業性-禁止改作 2.0 台灣 (Attribution-NonCommercial-NoDerivs 2.0 Taiwan)
	數位物件開放與否	開放
標題	影像名稱	往扎孔駐在所平台的小徑
材質	影像原始材質	數位攝影
	影像物件形式	原始
關係族社		台灣原住民族-泰雅族(Atayal/Tayal)
主題		地理-聚落
關鍵詞		巴福 ; 陳永龍 ; 泰雅族 ; 古道
時間資訊		原拍攝時間(西曆):2011/04/10
相關人員	提供者	陳永龍
	拍攝者	陳永龍
	填表者	蕭詩筠
館藏資訊	典藏單位	行政院原住民族委員會文化園區管理局
內容描述	影像說明	竹林中有一明顯小徑深入駐在所平台。
	保存狀況	良好
來源		提供者-陳永龍 拍攝者-陳永龍 填表者-蕭詩筠
建檔記錄	建檔日期	2011-08-08 14:34:55
檔案下載 1		 apc1100003_viat_tay20110410003_084i.jpg 竹林中有一明顯小徑深入駐在所平台。

識別編碼	系統號	12683
提供者資料來源	提供者帳號	99a01
	資料來源	台灣原住民族數位典藏資料庫
權限範圍	著作權人	陳永龍；行政院原住民族委員會文化園區管理局
	著作權授權狀態	 姓名標示-非商業性-禁止改作 2.0 台灣 (Attribution-NonCommercial-NoDerivs 2.0 Taiwan)
	數位物件開放與否	開放
標題	影像名稱	扎孔駐在所地上的酒瓶
材質	影像原始材質	數位攝影
	影像物件形式	原始
關係族社		台灣原住民族-泰雅族(Atayal/Tayal)
主題		地理-聚落
關鍵詞		巴福;陳永龍;泰雅族;古道
時間資訊		原拍攝時間(西曆):2011/04/10
相關人員	提供者	陳永龍
	拍攝者	陳永龍
	填表者	蕭詩筠
館藏資訊	典藏單位	行政院原住民族委員會文化園區管理局
內容描述	影像說明	駐在所平台被茂密的竹子掩蓋，難以發現任何遺跡，只有地上露出幾個酒瓶。
	保存狀況	良好
來源		提供者-陳永龍 拍攝者-陳永龍 填表者-蕭詩筠
建檔記錄	建檔日期	2011-08-08 14:37:26
檔案下載 1		 <p>apc1100003_viat_tay20110410003_085i.jpg 駐在所平台被茂密的竹子掩蓋，難以發現任何遺跡，只有地上露出幾個酒瓶。</p>

識別編碼	系統號	12685
提供者資料來源	提供者帳號	99a01
	資料來源	台灣原住民族數位典藏資料庫
權限範圍	著作權人	陳永龍；行政院原住民族委員會文化園區管理局
	著作權授權狀態	 姓名標示-非商業性-禁止改作 2.0 台灣 (Attribution-NonCommercial-NoDerivs 2.0 Taiwan)
	數位物件開放與否	開放
標題	影像名稱	山蘇
材質	影像原始材質	數位攝影
	影像物件形式	原始
關係族社		台灣原住民族-泰雅族(Atayal/Tayal)
主題		地理-聚落
關鍵詞		巴福 ; 陳永龍 ; 泰雅族 ; 古道
時間資訊		原拍攝時間(西曆):2011/04/10
相關人員	提供者	陳永龍
	拍攝者	陳永龍
	填表者	蕭詩筠
館藏資訊	典藏單位	行政院原住民族委員會文化園區管理局
內容描述	影像說明	靠近福山村的路上出現許多山蘇，山蘇分佈於海拔500公尺至2600公尺中低海拔山地、林區之樹幹或岩縫中，剛生長出的嫩芽可煮食，味道脆嫩可口，是山產店的招牌佳餚之一。
	保存狀況	良好
來源		提供者-陳永龍 拍攝者-陳永龍 填表者-蕭詩筠
建檔記錄	建檔日期	2011-08-08 14:39:40
檔案下載 1		 <p>apc1100003_viat_tay20110410003_086i.jpg 靠近福山村的路上出現許多山蘇，山蘇分佈於海拔500公尺至2600公尺中低海拔山地、林區之樹幹或岩縫中，剛生長出的嫩芽可煮食，味道脆嫩可口，是山產店的招牌佳餚之一。</p>

識別編碼	系統號	12687
提供者資料來源	提供者帳號	99a01
	資料來源	台灣原住民族數位典藏資料庫
權限範圍	著作權人	陳永龍；行政院原住民族委員會文化園區管理局
	著作權授權狀態	 姓名標示-非商業性-禁止改作 2.0 台灣 (Attribution-NonCommercial-NoDerivs 2.0 Taiwan)
	數位物件開放與否	開放
標題	影像名稱	經過人造林
材質	影像原始材質	數位攝影
	影像物件形式	原始
關係族社		台灣原住民族-泰雅族(Atayal/Tayal)
主題		地理-聚落
關鍵詞		巴福 ; 陳永龍 ; 泰雅族 ; 古道
時間資訊		原拍攝時間(西曆):2011/04/10
相關人員	提供者	陳永龍
	拍攝者	陳永龍
	填表者	蕭詩筠
館藏資訊	典藏單位	行政院原住民族委員會文化園區管理局
內容描述	影像說明	巴福越嶺 3K 里程碑附近是一片人造林。
	保存狀況	良好
來源		提供者-陳永龍 拍攝者-陳永龍 填表者-蕭詩筠
建檔記錄	建檔日期	2011-08-08 14:41:40
檔案下載 1		 apc1100003_viat_tay20110410003_087i.jpg 巴福越嶺 3K 里程碑附近是一片人造林。

識別編碼	系統號	12688
提供者資料來源	提供者帳號	99a01
	資料來源	台灣原住民族數位典藏資料庫
權限範圍	著作權人	陳永龍；行政院原住民族委員會文化園區管理局
	著作權授權狀態	 姓名標示-非商業性-禁止改作 2.0 台灣 (Attribution-NonCommercial-NoDerivs 2.0 Taiwan)
	數位物件開放與否	開放
標題	影像名稱	往茶壘山模故山叉路
材質	影像原始材質	數位攝影
	影像物件形式	原始
關係族社		台灣原住民族-泰雅族(Atayal/Tayal)
主題		地理-聚落
關鍵詞		巴福;陳永龍;泰雅族;古道
時間資訊		原拍攝時間(西曆):2011/04/10
相關人員	提供者	陳永龍
	拍攝者	陳永龍
	填表者	蕭詩筠
館藏資訊	典藏單位	行政院原住民族委員會文化園區管理局
內容描述	影像說明	巴福越嶺上有一叉路通往茶壘山和模故山，大約位於 1.5K 處。
	保存狀況	良好
來源		提供者-陳永龍 拍攝者-陳永龍 填表者-蕭詩筠
建檔記錄	建檔日期	2011-08-08 14:44:15
檔案下載 1	 <p>apc1100003_viat_tay20110410003_088i.jpg 巴福越嶺上有一叉路通往茶壘山和模故山，大約位於 1.5K 處。</p>	

識別編碼	系統號	12690
提供者資料來源	提供者帳號	99a01
	資料來源	台灣原住民族數位典藏資料庫
權限範圍	著作權人	陳永龍；行政院原住民族委員會文化園區管理局
	著作權授權狀態	 姓名標示-非商業性-禁止改作 2.0 台灣 (Attribution-NonCommercial-NoDerivs 2.0 Taiwan)
	數位物件開放與否	開放
標題	影像名稱	水源
材質	影像原始材質	數位攝影
	影像物件形式	原始
關係族社		台灣原住民族-泰雅族(Atayal/Tayal)
主題		地理-聚落
關鍵詞		巴福 ; 陳永龍 ; 泰雅族 ; 古道
時間資訊		原拍攝時間(西曆):2011/04/10
相關人員	提供者	陳永龍
	拍攝者	陳永龍
	填表者	蕭詩筠
館藏資訊	典藏單位	行政院原住民族委員會文化園區管理局
內容描述	影像說明	過 2K 里程碑 15 分鐘後，路上有一水源，接了水管，取水方便。
	保存狀況	良好
來源		提供者-陳永龍 拍攝者-陳永龍 填表者-蕭詩筠
建檔記錄	建檔日期	2011-08-08 14:46:48
檔案下載 1		 apc1100003_viat_tay20110410003_089i.jpg 過 2K 里程碑 15 分鐘後，路上有一水源，接了水管，取水方便。

識別編碼	系統號	12691
提供者資料來源	提供者帳號	99a01
	資料來源	台灣原住民族數位典藏資料庫
權限範圍	著作權人	陳永龍；行政院原住民族委員會文化園區管理局
	著作權授權狀態	 姓名標示-非商業性-禁止改作 2.0 台灣 (Attribution-NonCommercial-NoDerivs 2.0 Taiwan)
	數位物件開放與否	開放
標題	影像名稱	有扶手的木製階梯
材質	影像原始材質	數位攝影
	影像物件形式	原始
關係族社		台灣原住民族-泰雅族(Atayal/Tayal)
主題		地理-聚落
關鍵詞		巴福 ; 陳永龍 ; 泰雅族 ; 古道
時間資訊		原拍攝時間(西曆):2011/04/10
相關人員	提供者	陳永龍
	拍攝者	陳永龍
	填表者	蕭詩筠
館藏資訊	典藏單位	行政院原住民族委員會文化園區管理局
內容描述	影像說明	過 1K 里程碑後 3 分鐘，路面有一段落差，以階梯銜接。
	保存狀況	良好
來源		提供者-陳永龍 拍攝者-陳永龍 填表者-蕭詩筠
建檔記錄	建檔日期	2011-08-08 14:49:10
檔案下載 1		 apc1100003_viat_tay20110410003_090i.jpg 過 1K 里程碑後 3 分鐘，路面有一段落差，以階梯銜接。

識別編碼	系統號	12693
提供者資料來源	提供者帳號	99a01
	資料來源	台灣原住民族數位典藏資料庫
權限範圍	著作權人	陳永龍；行政院原住民族委員會文化園區管理局
	著作權授權狀態	 姓名標示-非商業性-禁止改作 2.0 台灣 (Attribution-NonCommercial-NoDerivs 2.0 Taiwan)
	數位物件開放與否	開放
標題	影像名稱	水源會控制點基石
材質	影像原始材質	數位攝影
	影像物件形式	原始
關係族社		台灣原住民族-泰雅族(Atayal/Tayal)
主題		地理-聚落
關鍵詞		巴福 ; 陳永龍 ; 泰雅族 ; 古道
時間資訊		原拍攝時間(西曆):2011/04/10
相關人員	提供者	陳永龍
	拍攝者	陳永龍
	填表者	蕭詩筠
館藏資訊	典藏單位	行政院原住民族委員會文化園區管理局
內容描述	影像說明	在 1K 里程碑過後 6 分鐘處，基石上刻有「水源會」和「控制點」字樣。
	保存狀況	良好
來源		提供者-陳永龍 拍攝者-陳永龍 填表者-蕭詩筠
建檔記錄	建檔日期	2011-08-08 14:51:51
檔案下載 1		 apc1100003_viat_tay20110410003_091i.jpg 在 1K 里程碑過後 6 分鐘處，基石上刻有「水源會」和「控制點」字樣。

識別編碼	系統號	12694
提供者資料來源	提供者帳號	99a01
	資料來源	台灣原住民族數位典藏資料庫
權限範圍	著作權人	陳永龍；行政院原住民族委員會文化園區管理局
	著作權授權狀態	 姓名標示-非商業性-禁止改作 2.0 台灣 (Attribution-NonCommercial-NoDerivs 2.0 Taiwan)
	數位物件開放與否	開放
標題	影像名稱	水源會控制點基石第三號
材質	影像原始材質	數位攝影
	影像物件形式	原始
關係族社		台灣原住民族-泰雅族(Atayal/Tayal)
主題		地理-聚落
關鍵詞		巴福 ; 陳永龍 ; 泰雅族 ; 古道
時間資訊		原拍攝時間(西曆):2011/04/10
相關人員	提供者	陳永龍
	拍攝者	陳永龍
	填表者	蕭詩筠
館藏資訊	典藏單位	行政院原住民族委員會文化園區管理局
內容描述	影像說明	基石背面刻有「82-12」和「NO 03」，為三號基石。
	保存狀況	良好
來源		提供者-陳永龍 拍攝者-陳永龍 填表者-蕭詩筠
建檔記錄	建檔日期	2011-08-08 14:53:48
檔案下載 1	 apc1100003_viat_tay20110410003_092i.jpg 基石背面刻有「82-12」和「NO 03」，為三號基石。	

識別編碼	系統號	12695
提供者資料來源	提供者帳號	99a01
	資料來源	台灣原住民族數位典藏資料庫
權限範圍	著作權人	陳永龍；行政院原住民族委員會文化園區管理局
	著作權授權狀態	 姓名標示-非商業性-禁止改作 2.0 台灣 (Attribution-NonCommercial-NoDerivs 2.0 Taiwan)
	數位物件開放與否	開放
標題	影像名稱	木棧道
材質	影像原始材質	數位攝影
	影像物件形式	原始
關係族社		台灣原住民族-泰雅族(Atayal/Tayal)
主題		地理-聚落
關鍵詞		巴福 ; 陳永龍 ; 泰雅族 ; 古道
時間資訊		原拍攝時間(西曆):2011/04/10
相關人員	提供者	陳永龍
	拍攝者	陳永龍
	填表者	蕭詩筠
館藏資訊	典藏單位	行政院原住民族委員會文化園區管理局
內容描述	影像說明	過 1K 里程碑 15 分鐘後，古道路面上鋪有木條。
	保存狀況	良好
來源		提供者-陳永龍 拍攝者-陳永龍 填表者-蕭詩筠
建檔記錄	建檔日期	2011-08-08 14:55:35
檔案下載 1	 apcl100003_viat_tay20110410003_093i.jpg 過 1K 里程碑 15 分鐘後，古道路面上鋪有木條。	

識別編碼	系統號	12696
提供者資料來源	提供者帳號	99a01
	資料來源	台灣原住民族數位典藏資料庫
權限範圍	著作權人	陳永龍；行政院原住民族委員會文化園區管理局
	著作權授權狀態	 姓名標示-非商業性-禁止改作 2.0 台灣 (Attribution-NonCommercial-NoDerivs 2.0 Taiwan)
	數位物件開放與否	開放
標題	影像名稱	福山吊橋橋頭
材質	影像原始材質	數位攝影
	影像物件形式	原始
關係族社		台灣原住民族-泰雅族(Atayal/Tayal)
主題		地理-聚落
關鍵詞		巴福 ; 陳永龍 ; 泰雅族 ; 古道
時間資訊		原拍攝時間(西曆):2011/04/10
相關人員	提供者	陳永龍
	拍攝者	陳永龍
	填表者	蕭詩筠
館藏資訊	典藏單位	行政院原住民族委員會文化園區管理局
內容描述	影像說明	福山吊橋的橋台為水泥製，到吊橋之前的步道上鋪有枕木，看到福山吊橋表示行程即將結束，大約再過 5 分鐘即可來到福山村馬路上。
	保存狀況	良好
來源		提供者-陳永龍 拍攝者-陳永龍 填表者-蕭詩筠
建檔記錄	建檔日期	2011-08-08 14:57:32
檔案下載 1		 <p>apc1100003_viat_tay20110410003_094i.jpg 福山吊橋的橋台為水泥製，到吊橋之前的步道上鋪有枕木，看到福山吊橋表示行程即將結束，大約再過 5 分鐘即可來到福山村馬路上。</p>

識別編碼	系統號	12697
提供者資料來源	提供者帳號	99a01
	資料來源	台灣原住民族數位典藏資料庫
權限範圍	著作權人	陳永龍；行政院原住民族委員會文化園區管理局
	著作權授權狀態	 姓名標示-非商業性-禁止改作 2.0 台灣 (Attribution-NonCommercial-NoDerivs 2.0 Taiwan)
	數位物件開放與否	開放
標題	影像名稱	福山吊橋
材質	影像原始材質	數位攝影
	影像物件形式	原始
關係族社		台灣原住民族-泰雅族(Atayal/Tayal)
主題		地理-聚落
關鍵詞		巴福 ; 陳永龍 ; 泰雅族 ; 古道
時間資訊		原拍攝時間(西曆):2011/04/10
相關人員	提供者	陳永龍
	拍攝者	陳永龍
	填表者	蕭詩筠
館藏資訊	典藏單位	行政院原住民族委員會文化園區管理局
內容描述	影像說明	福山吊橋橫跨大羅蘭溪，為巴福越嶺福山村之起點。
	保存狀況	良好
來源		提供者-陳永龍 拍攝者-陳永龍 填表者-蕭詩筠
建檔記錄	建檔日期	2011-08-08 14:59:37
檔案下載 1		 apcl100003_viat_tay20110410003_095i.jpg 福山吊橋橫跨大羅蘭溪，為巴福越嶺福山村之起點。

識別編碼	系統號	12698
提供者資料來源	提供者帳號	99a01
	資料來源	台灣原住民族數位典藏資料庫
權限範圍	著作權人	陳永龍；行政院原住民族委員會文化園區管理局
	著作權授權狀態	 姓名標示-非商業性-禁止改作 2.0 台灣 (Attribution-NonCommercial-NoDerivs 2.0 Taiwan)
	數位物件開放與否	開放
標題	影像名稱	福山吊橋下的大羅蘭溪
材質	影像原始材質	數位攝影
	影像物件形式	原始
關係族社		台灣原住民族-泰雅族(Atayal/Tayal)
主題		地理-聚落
關鍵詞		巴福 ; 陳永龍 ; 泰雅族 ; 古道
時間資訊		原拍攝時間(西曆):2011/04/10
相關人員	提供者	陳永龍
	拍攝者	陳永龍
	填表者	蕭詩筠
館藏資訊	典藏單位	行政院原住民族委員會文化園區管理局
內容描述	影像說明	大羅蘭溪位於新北市烏來區福山村，是南勢溪的支流。
	保存狀況	良好
來源		提供者-陳永龍 拍攝者-陳永龍 填表者-蕭詩筠
建檔記錄	建檔日期	2011-08-08 15:01:50
檔案下載 1		 apcl100003_viat_tay20110410003_096i.jpg 大羅蘭溪位於新北市烏來區福山村，是南勢溪的支流。

識別編碼	系統號	12699
提供者資料來源	提供者帳號	99a01
	資料來源	台灣原住民族數位典藏資料庫
權限範圍	著作權人	陳永龍；行政院原住民族委員會文化園區管理局
	著作權授權狀態	 姓名標示-非商業性-禁止改作 2.0 台灣 (Attribution-NonCommercial-NoDerivs 2.0 Taiwan)
	數位物件開放與否	開放
標題	影像名稱	巴福越嶺 0K 里程碑
材質	影像原始材質	數位攝影
	影像物件形式	原始
關係族社		台灣原住民族-泰雅族(Atayal/Tayal)
主題		地理-聚落
關鍵詞		巴福 ; 陳永龍 ; 泰雅族 ; 古道
時間資訊		原拍攝時間(西曆):2011/04/10
相關人員	提供者	陳永龍
	拍攝者	陳永龍
	填表者	蕭詩筠
館藏資訊	典藏單位	行政院原住民族委員會文化園區管理局
內容描述	影像說明	巴福越嶺古道從福山村到拉拉山神木區共計 17 公里，0K 里程碑位於福山吊橋旁。
	保存狀況	良好
來源		提供者-陳永龍 拍攝者-陳永龍 填表者-蕭詩筠
建檔記錄	建檔日期	2011-08-08 15:04:27
檔案下載 1		 apc1100003_viat_tay20110410003_097i.jpg 巴福越嶺古道從福山村到拉拉山神木區共計 17 公里，0K 里程碑位於福山吊橋旁。

識別編碼	系統號	12701
提供者資料來源	提供者帳號	99a01
	資料來源	台灣原住民族數位典藏資料庫
權限範圍	著作權人	陳永龍；行政院原住民族委員會文化園區管理局
	著作權授權狀態	 姓名標示-非商業性-禁止改作 2.0 台灣 (Attribution-NonCommercial-NoDerivs 2.0 Taiwan)
	數位物件開放與否	開放
標題	影像名稱	巴福越嶺步道路線圖
材質	影像原始材質	數位攝影
	影像物件形式	原始
關係族社		台灣原住民族-泰雅族(Atayal/Tayal)
主題		地理-聚落
關鍵詞		巴福 ; 陳永龍 ; 泰雅族 ; 古道
時間資訊		原拍攝時間(西曆):2011/04/10
相關人員	提供者	陳永龍
	拍攝者	陳永龍
	填表者	蕭詩筠
館藏資訊	典藏單位	行政院原住民族委員會文化園區管理局
內容描述	影像說明	福山吊橋旁有巴福越嶺路線圖，其下為 0K 里程碑。
	保存狀況	良好
來源		提供者-陳永龍 拍攝者-陳永龍 填表者-蕭詩筠
建檔記錄	建檔日期	2011-08-08 15:06:39
檔案下載 1	 <p>apcl100003_viat_tay20110410003_098i.jpg 福山吊橋旁有巴福越嶺路線圖，其下為 0K 里程碑。</p>	

識別編碼	系統號	12702
提供者資料來源	提供者帳號	99a01
	資料來源	台灣原住民族數位典藏資料庫
權限範圍	著作權人	陳永龍；行政院原住民族委員會文化園區管理局
	著作權授權狀態	 姓名標示-非商業性-禁止改作 2.0 台灣 (Attribution-NonCommercial-NoDerivs 2.0 Taiwan)
	數位物件開放與否	開放
標題	影像名稱	巴福越嶺古道福山村出口處
材質	影像原始材質	數位攝影
	影像物件形式	原始
關係族社		台灣原住民族-泰雅族(Atayal/Tayal)
主題		地理-聚落
關鍵詞		巴福 ; 陳永龍 ; 泰雅族 ; 古道
時間資訊		原拍攝時間(西曆):2011/04/10
相關人員	提供者	陳永龍
	拍攝者	陳永龍
	填表者	蕭詩筠
館藏資訊	典藏單位	行政院原住民族委員會文化園區管理局
內容描述	影像說明	過福山吊橋後，經過一段陡上的階梯，便來到福山村的馬路上。
	保存狀況	良好
來源		提供者-陳永龍 拍攝者-陳永龍 填表者-蕭詩筠
建檔記錄	建檔日期	2011-08-08 15:08:51
檔案下載 1		 apc1100003_viat_tay20110410003_099i.jpg 過福山吊橋後，經過一段陡上的階梯，便來到福山村的馬路上。

識別編碼	系統號	12704
提供者資料來源	提供者帳號	99a01
	資料來源	台灣原住民族數位典藏資料庫
權限範圍	著作權人	陳永龍；行政院原住民族委員會文化園區管理局
	著作權授權狀態	 姓名標示-非商業性-禁止改作 2.0 台灣 (Attribution-NonCommercial-NoDerivs 2.0 Taiwan)
	數位物件開放與否	開放
標題	影像名稱	巴福越嶺古道福山村登山口
材質	影像原始材質	數位攝影
	影像物件形式	原始
關係族社		台灣原住民族-泰雅族(Atayal/Tayal)
主題		地理-聚落
關鍵詞		巴福 ; 陳永龍 ; 泰雅族 ; 古道
時間資訊		原拍攝時間(西曆):2011/04/10
相關人員	提供者	陳永龍
	拍攝者	陳永龍
	填表者	蕭詩筠
館藏資訊	典藏單位	行政院原住民族委員會文化園區管理局
內容描述	影像說明	巴福越嶺古道福山村登山口位於烏來鄉福山村的大羅蘭 2 號民宅對面，下去即是福山吊橋。
	保存狀況	良好
來源		提供者-陳永龍 拍攝者-陳永龍 填表者-蕭詩筠
建檔記錄	建檔日期	2011-08-08 15:11:09
檔案下載 1		 <p>apc1100003_viat_tay20110410003_100i.jpg 巴福越嶺古道福山村登山口位於烏來鄉福山村的大羅蘭 2 號民宅對面，下去即是福山吊橋。</p>